

# PLAN DE DESARROLLO COMUNAL DE LA CIUDAD DE LIMPIO



*...para seguir creciendo...con su gente!*



FONDO CANADÁ



# PLAN DE DESARROLLO COMUNAL DE LA CIUDAD DE LIMPIO



## Créditos técnicos

### PLAN DE DESARROLLO COMUNAL DE LA CIUDAD DE LIMPIO.

Elaborado y editado por la Municipalidad de Limpio y la organización no gubernamental GESTION LOCAL.

Auspicio: Fondo Canadá y Gobernación del Departamento Central.  
Limpio, Paraguay. Mayo 2001.

### MUNICIPALIDAD DE LIMPIO.

San José y Capitán Medina.

Limpio, Paraguay.

Teléfonos: (595-21) 780-466 y 780-206.

Correo electrónico: [mulimpio@conexión.com.py](mailto:mulimpio@conexión.com.py)

### GESTION LOCAL.

De la Conquista 1.343, Barrio Carlos A. López

Asunción, Paraguay.

Teléfono: (595-21) 423-448.

Correo electrónico: [ramonte@rieder.net.py](mailto:ramonte@rieder.net.py)

# PLAN DE DESARROLLO COMUNAL DE LA CIUDAD DE LIMPIO



## INDICE

### Introducción

Presentación.....	6
Miembros de la Junta Municipal.....	7
Integrantes del equipo técnico del PDC.....	8
Responsables de las mesas de concertación.....	9
Antecedentes del PDC.....	11
¿Qué es el PDC?	
¿Cuáles son los objetivos del PDC?.....	12
¿Por dónde comenzamos?.....	13
El camino recorrido.....	14
El Gobierno Municipal.....	15

### Parte 1: Indicadores Generales

#### Capítulo 1: Características Regionales y Locales

1.1. Localización geográfica.....	20
1.2. Area de influencia: mapa regional.....	21
1.3. Datos principales del país, departamento y distrito de Limpio.....	21
1.4. Informaciones generales del municipio de Limpio.....	22
1.5. Vías de comunicación terrestres y fluviales.....	23
1.6. Organización del distrito: barrios y compañías.....	24

#### Capítulo 2: Características del Medio Natural del Distrito

2.1. Topología, geología y uso de suelo.....	25
2.2. Recursos hídricos y clima.....	26
2.3. Vegetación y fauna.....	27
2.4. Situación ambiental y sanitaria.....	28

#### Capítulo 3: Infraestructura urbana y servicios

3.1. Ocupación del territorio y situación habitacional.....	29
3.2. Viviendas en barrios y compañías.....	30
3.3. Equipamiento urbano.....	30

#### Capítulo 4: Situación socioeconómica

4.1. Diagnostico económico.....	36
---------------------------------	----

#### Capítulo 5: Características históricas, culturales y religiosas

5.1. Reseña histórica de la ciudad.....	41
5.2. Características socioculturales.....	43
5.3. Manifestaciones folklóricas, artesanales y religiosas.....	44

# PLAN DE DESARROLLO COMUNAL DE LA CIUDAD DE LIMPIO



## Parte 2: Proceso del Diagnóstico Participativo

Capítulo 6: Taller diagnóstico.....	47
Capítulo 7: Talleres barriales.....	56
Capítulo 8: Diagnóstico sectorial de las mesas de concertación.....	76
Capítulo 9: Visión de la ciudad.....	83

## Parte 3: Objetivos estratégicos, programas y proyectos

### Capítulo 10: Objetivos estratégicos sectoriales

10.1. Educación.....	88
10.2. Salud.....	89
10.3. Producción y empleo.....	90
10.4. Juventud, niñez, género y tercera edad.....	91
10.5. Infraestructura, servicios y medio ambiente.....	92

### Capítulo 11: Proyectos propuestos en talleres barriales

11.1. Acciones llevadas a cabo a partir de los talleres barriales.....	96
11.2. Plan de empleo.....	97

## Parte 4: Recomendaciones finales

### Capítulo 12: Recomendaciones finales

12. 1. Las propuestas estratégicas para el desarrollo económico local de Limpio.....	100
12.2. Propuestas de ejes de intervención.....	106
12.3. Objetivos generales para el desarrollo comunal.....	107
12.4. Otras recomendaciones.....	108
Bibliografía.....	110



# PLAN DE DESARROLLO COMUNAL DE LA CIUDAD DE LIMPIO



...los sueños se construyen  
donde es posible trabajar  
juntos!



**Intendente, Pte. Junta Municipal, Comunidad en general.**

# PLAN DE DESARROLLO COMUNAL DE LA CIUDAD DE LIMPIO



**ALEXI PASTOR GÓMEZ BENÍTEZ**  
Intendente Municipal

## Presentación

Con orgullo y esperanzas renovadas queremos presentar este documento inicial que encierra el esfuerzo solidario de muchos ciudadanos limeños, que partiendo de la valoración de lo que tenemos en Limpio queremos seguir construyendo en el hoy, los sueños del mañana. El Plan de Desarrollo Comunal que estamos presentando, es apenas el inicio de lo que implica pensar juntos el tipo de ciudad que queremos dejar a nuestros hijos. Deseamos dejar, a los que nos sucederán, el desafío de seguir construyendo días mejores para toda la comunidad.

En Limpio, hemos tenido experiencias concretas de trabajos conjuntos entre autoridades y vecinos buscando mejorar la calidad de vida de sus habitantes. La ciudadanía no solo ha demostrado interés en hacer reclamos y analizar problemas, sino también han presentado medidas de solución muy válidas y han aportado recursos humanos, económicos y técnicos que viabilizaron soluciones puntuales.

Sabemos que los desafíos que se nos presentan no son fáciles. Los problemas que aquejan a nuestra ciudad son complejos y demandan de mucha creatividad, voluntad, tolerancia y recursos económicos para solucionarlos, pero también sabemos del potencial geográfico estratégico que tenemos y fundamentalmente conocemos la tradición y fuerza de su gente. Estamos seguros que juntando nuestras potencialidades y haciéndolas conocer, encontraremos las herramientas necesarias para construir el Limpio que todos nos merecemos, posicionado en el MERCOSUR y orgullo de Paraguay.

# PLAN DE DESARROLLO COMUNAL DE LA CIUDAD DE LIMPIO



**INTENDENTE MUNICIPAL**

**Alexi Pastor Gómez**

## **Miembros de la Junta Municipal**

- 1- Francisco Aveiro (Presidente)
- 2- Carlos Palacios
- 3- Gerardo Sánchez
- 4- Oscar Torres
- 5- Ignacio Benítez
- 6- Luis Nuñez
- 7- Felipe Cuevas
- 8- Cecilio Aveiro
- 9- María Vda. Gómez
- 10- Julio Ojeda
- 11- Librado Schapt
- 12- Celso Bogado

# PLAN DE DESARROLLO COMUNAL DE LA CIUDAD DE LIMPIO



## Integrantes del equipo técnico del PDC

### MUNICIPALIDAD DE LIMPIO

- **Blanca Aveiro de Pereira**  
(Secretaria general-Supervisora general del PDC)
- **Saralicia Ruiz**  
(Coordinadora del PDC por la Municipalidad)
- **Francisco Aveiro**  
(Pte. De la Junta Municipal)
- **Genara Gaona Vda. De Gómez**  
(Directora del Dpto de Cultura)
- **Lilían Morales**  
(Auxiliar de la Junta Municipal)
- **Luis Vidallet**  
(Inspector general de Hacienda)
- **Francisco Machuca**  
(Director del Dpto Obras Públicas)
- **Julio Díaz**  
(Director Medio Ambiente)
- **Zulma Ojeda**  
(Secretaria de la Junta Municipal)
- **Angel González**  
(Inspector de Salubridad e Higiene)
- **Bernabé Figueredo**  
(Director. del Dto. de Hacienda)
- **Catalino Moraes**  
(Encargado de Sección informática)
- **Noemí Noguera**  
(Cooperación externa)
- **Jennifer Otano**  
Voluntaria del Cuerpo de Paz

### GESTION LOCAL

- **Guillermina Kanonnikoff**  
Coordinadora del PDC por GESTIÓN LOCAL
- **Raúl Monte Domecq**
- **Eduardo Bogado**
- **José Gutiérrez**  
Técnico Informático

### COLABORADORES

- **Ing. Roger Monte Domecq**
- **Arq. Beatriz Franco**
- **Eco.Ramiro Rodriguez Alcalá**
- **Arq. Gonzalo Garay**
- **Geo. Pablo Brítez**
- **Blás Pavón**
- **Arq. Juan Pablo Bertinat**
- **Arq. Gerardo Rolón**
- **Shirosawa & Company**
- **Donal Nash**
- **Ing. Raúl Legal**
- **Fernando Rojas**(Colegio Nacional Miguel María Fannel)
- **Aldison Venialgo**(Colegio Nacional Miguel María Fannel)



# PLAN DE DESARROLLO COMUNAL DE LA CIUDAD DE LIMPIO



## Responsables de las mesas de concertación (Municipalidad y Comunidad)

### 1. Mesa de Educación

- **Eduardo Ramírez**  
Comunidad
- **Genara Gaona Vda. de Gómez**  
Municipalidad

### 2. Mesa de Salud

- **Ricardo Dietrich**  
Comunidad
- **Angel González**  
Municipalidad

### 3. Mesa de Producción y Empleo

- **Helmut Strauck**  
Comunidad
- **Blanca Aveiro de Pereira**  
Municipalidad

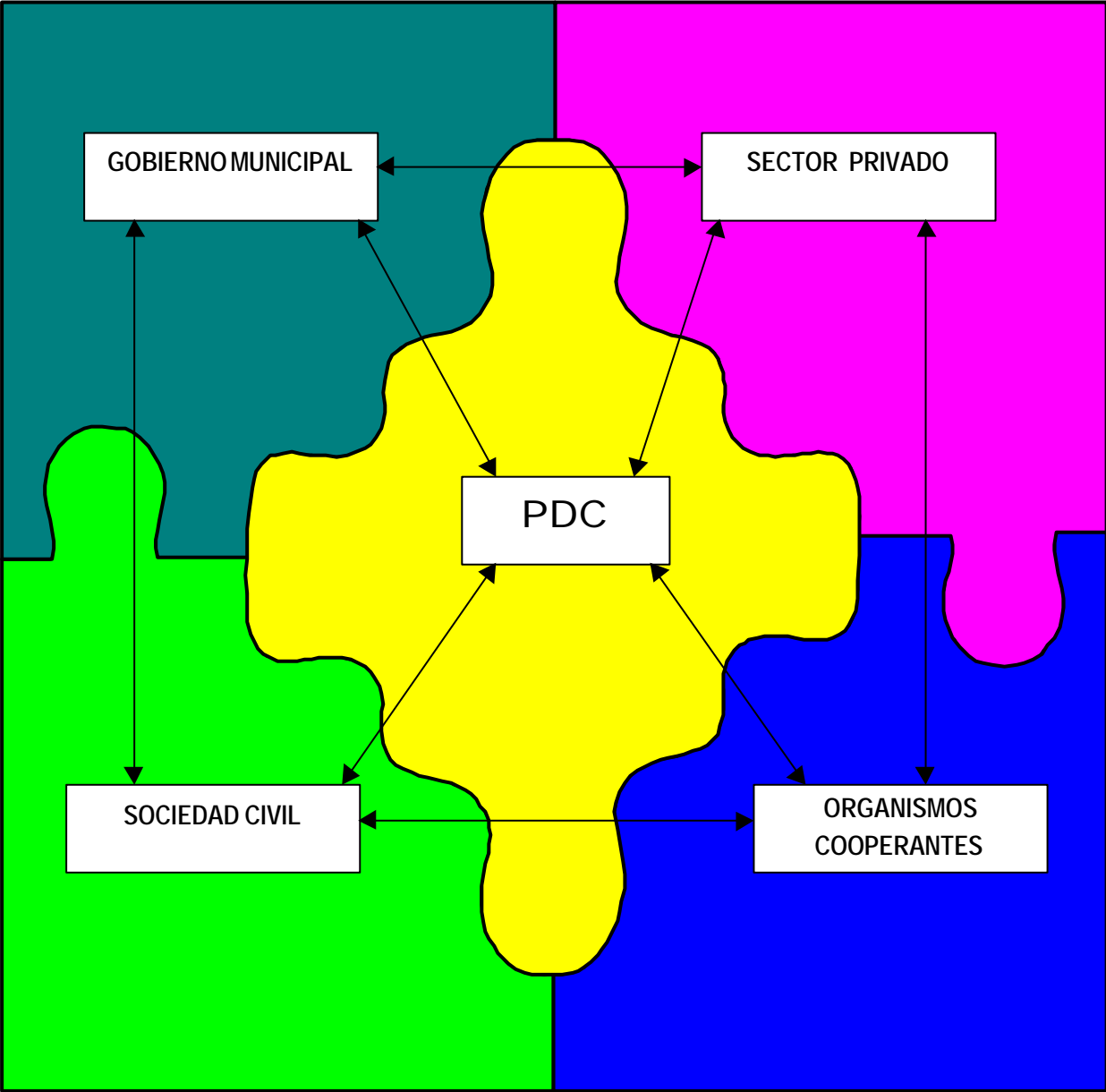
### 4. Mesa de Juventud

- **Ilse Chamorro**  
Comunidad
- **Lilian Morales**  
Municipalidad

### 5. Mesa de Infraestructura, Servicios y Medio Ambiente

- **Domingo Barreto**
- **Hugo Sosa**
- **Angel Portillo**  
*Comunidad*
- **Francisco Machuca**
- **Zulma Ojeda**
- **Julio Díaz**  
*Municipalidad*

# PLAN DE DESARROLLO COMUNAL DE LA CIUDAD DE LIMPIO



# PLAN DE DESARROLLO COMUNAL DE LA CIUDAD DE LIMPIO



## Qué es el PDC?

Es un instrumento de gobierno local que a través del consenso entre todos los actores locales, tanto del sector público y privado, busca diseñar de manera conjunta el tipo de ciudad en la que se quiere vivir. Se trata de elaborar, un plan de acción local que impulse el desarrollo social y económico, partiendo de una visión global incluyente con acciones concretas y realizables a corto, mediano y largo plazo.

## Antecedentes del PDC



El Plan de Desarrollo Comunal de la Municipalidad de Limpio, con el apoyo de FONDO CANADÁ, se inicia en febrero del año 2.000, a pedido del intendente Don Alexi Pastor Gómez, quien solicitó asistencia técnica a la ONG GESTIÓN LOCAL, para desarrollar la experiencia.

Este proceso de intervención en el municipio, implicó acuerdos con el Ejecutivo Municipal, luego con el Legislativo Municipal, posteriormente con las Comisiones Vecinales y demás actores sociales a lo largo de diez meses.

La metodología del Plan de Desarrollo Comunal del municipio de Limpio, se relaciona a las experiencias desarrollada por DAI/USAID/PRODEP<sup>1</sup> en Paraguay de Enero de 1997 a Marzo del 2000, cuando en 17 municipios paraguayos impulsaron proyectos de Planificación Estratégica Participativa. De esta metodología aplicada en municipios paraguayos y en otros países, los técnicos de GESTIÓN LOCAL que acompañaron el proceso, tomaron lecciones para elaborar un diseño adaptado a las particularidades de Limpio.

Además, como antecedente de intervención en el municipio, se puede mencionar las Audiencias Públicas de Presupuesto, que desde 1998 se llevan a cabo con el apoyo de técnicos de Gestión Local. También la experiencia de la Audiencia pública de transporte celebrada en 1999, que sirvió para llegar a consensos entre autoridades locales, nacionales y vecinos, buscando solucionar el problema de transporte con el que contaba la comunidad.

# PLAN DE DESARROLLO COMUNAL DE LA CIUDAD DE LIMPIO



## Cuáles son los objetivos del PDC?

- ❖ Generar mecanismos de participación donde se brinde al ciudadano y autoridades locales, la posibilidad de analizar, proponer, peticionar y diseñar con visión de futuro, la ciudad en la que se desea vivir y ver crecer a sus hijos.
- ❖ Colaborar en el impulso al desarrollo económico y social de la comunidad;
- ❖ Propiciar la priorización de los problemas, influir en la toma de decisiones gubernamentales y en la utilización racional de recursos presupuestarios;
- ❖ Impulsar la modernización de la gestión municipal, hacia un gerenciamiento más eficiente, eficaz, y transparencia;
- ❖ Estimular la responsabilidad ciudadana de velar por la buena administración de lo que pertenece a todos;
- ❖ Movilizar recursos locales para obras comunitarias y generación de fuentes de trabajo;
- ❖ Identificar organismos cooperantes ya existentes en la comunidad para articular programas y proyectos de desarrollo;
- ❖ Lanzar un primer documento que contenga el diagnóstico y los sueños de los pobladores de Limpio, constituyéndose en el inicio de un Plan consensuado de la ciudad con amplia participación.
- ❖ Instalar un Consejo integrado por autoridades y representantes de los ciudadanos capaz de impulsar, monitorear y fiscalizar la ejecución del plan.



# PLAN DE DESARROLLO COMUNAL DE LA CIUDAD DE LIMPIO



## *Por dónde empezamos?*

- ❖ Constatación de la **voluntad política** del Intendente para llevar adelante prácticas de gobierno abierto, transparente y participativo que permita la viabilidad técnica y política de la implementación del PDC. Esta constatación se verifica observando la trayectoria de la gestión del intendente en hechos y actitudes tales como: (i) celebración de Audiencia Públicas de Presupuesto (APP) desde el año 1998 y cumplimiento de sus promesas en las APP de acuerdo a posibilidades presupuestarias, (ii) realización de rendición de cuenta de su gestión, (iii) recepción de pedidos priorizados por los ciudadanos en las APP (iv) celebración de Audiencia Pública para resolver el problema de transporte en la localidad, efectuada en 1999.
- ❖ **Diseño** del PDC adaptado a las peculiaridades del municipio de Limpio. Esto implicó: trazado de las etapas del plan, articulación con diferentes actores que intervienen en el mismo como la intendencia, la junta municipal, los funcionarios municipales, las organizaciones vecinales, los empresarios locales, los organismos cooperantes, y demás actores locales, regionales y nacionales.
- ❖ **Formulación** del proyecto con cronograma de actividades y presupuesto.
- ❖ **Implementación** del PDC con participación de los diferentes actores.



# PLAN DE DESARROLLO COMUNAL DE LA CIUDAD DE LIMPIO



## Camino recorrido

### 1. FIRMA DE CONVENIO

GESTIÓN LOCAL  
MUNICIPALIDAD  
FONDO CANADÁ

### 2. TALLER CON LA JUNTA MUNICIPAL

Se presenta la iniciativa del Ejecutivo Municipal a la Junta. Se explican los objetivos, las ventajas que ofrece como herramienta de gestión municipal, sus exigencias y etapas. Se concerta apoyo.

### 3. TALLER MOTIVACIONAL

Se convoca a los diferentes actores locales para informar y discutir la iniciativa municipal.

### 4. ORGANIZACIÓN INTERNA

- Se organiza una Unidad Técnica para llevar adelante el PDC.
- Se designa una coordinadora
- Se nombran responsables municipales por mesa
- Se inicia la capacitación de sus miembros.
- Se organiza el taller I de diagnóstico.

### 5. PRIMER TALLER DIAGNÓSTICO PARTICIPATIVO

- Se organizan las mesas sectoriales de acuerdo a necesidades sentidas.  
**1. Educación; 2. Salud; 3. Producción y Empleo; 4. Juventud, Niñez, Mujer, y 3ra. Edad; 5. Infraestructura, Servicios y Medio Ambiente.**
- Los ciudadanos trabajan en mesas sectoriales según interés, discutiendo problemas, analizando causas, proponiendo soluciones, alianzas etc.

### 6. ORGANIZACIÓN DE LA OFICINA IMPULSORA DEL PDC

- Operativiza e impulsa todas las actividades del PDC
- Coordina el Cronograma de acciones inmediatas
- Toma iniciativas que potencian al PDC
- Articula el PDC con los otros programas y organismos que ya están trabajando en Limpio.

### 7. FORTALECIMIENTO DE LAS MESAS SECTORIALES

- Con los insumos logrados en el primer taller, los grupos de trabajo reunidos periódicamente, enriquecen el análisis y priorizan acciones inmediatas.
- Diagnóstico (FODA) sectorial para luego definir objetivos.
- OBJETIVOS ESTRATEGICOS SECTORIALES
- Líneas estratégicas, programas, proyectos, cronograma de actividades.

### 8. TALLERES BARRIALES

Se realizaron 24 talleres barriales para incorporar al PDC la problemática de los diferentes barrios y sus posibles soluciones.

### 9. TALLER II

- ♣ En base a las opiniones recogidas en el taller 1 y lo profundizado en las mesas sectoriales, se llama a un segundo taller donde cada mesa pone a consideración de la asamblea los objetivos sectoriales, programas y proyectos que se trazaron.
- ♣ En el mismo taller, en un segundo momento, los grupos articulan esos objetivos, buscando una visión amplia que integre los objetivos sectoriales y genere la visión del Limpio que se desea construir.

### 10. GENERACIÓN DE INFORMACIÓN

- Informaciones generales sobre el municipio.
- Informaciones demográficas
- Servicios urbanos generales
- Información institucional
- Escenarios tendenciales

### 11. EDICIÓN DEL PDC

- Se presenta en Asamblea el Plan para su validación.
- Se invita a organismos cooperantes buscando sinergias para el impulso de los proyectos priorizados por la comunidad.

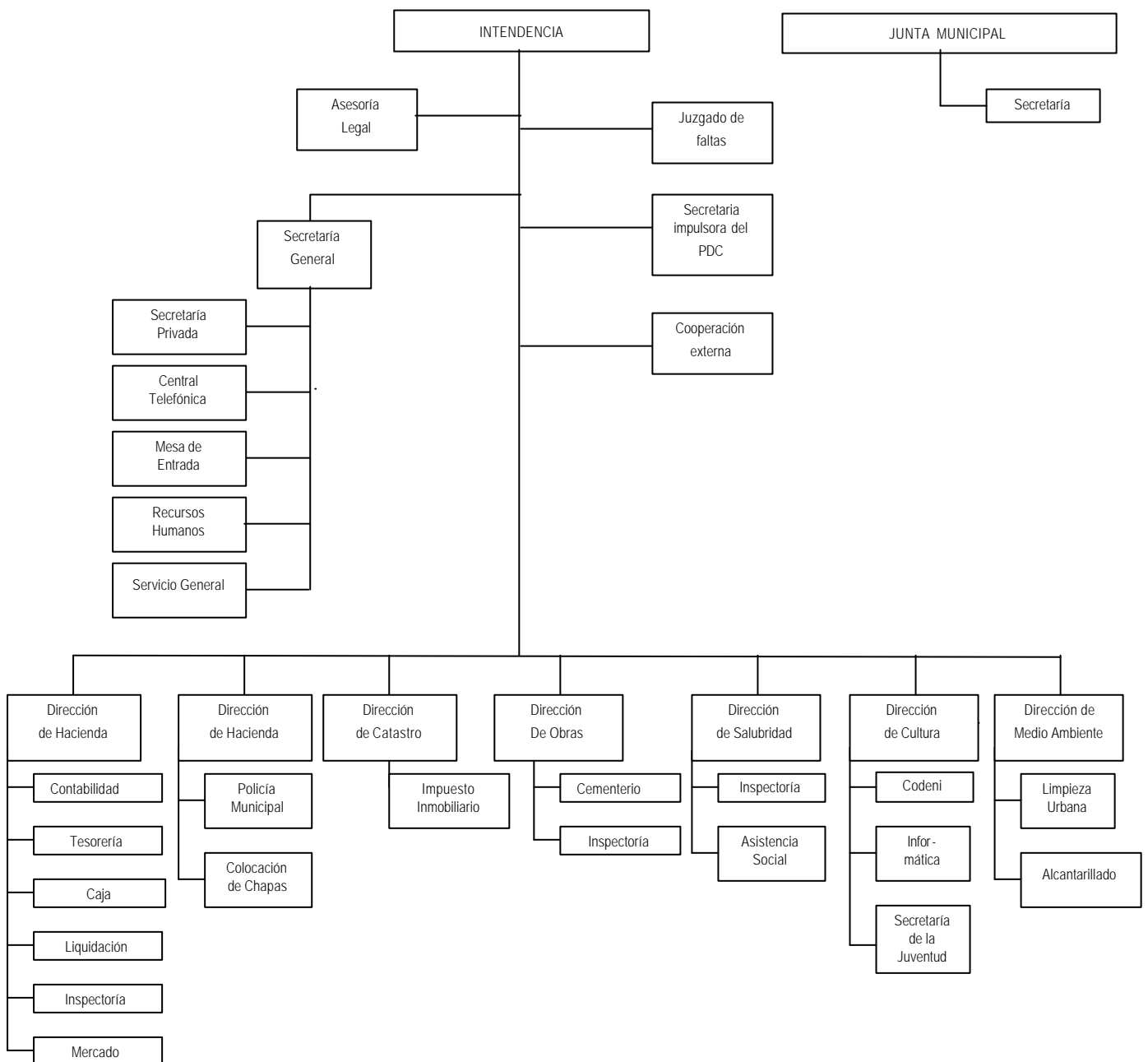
- ♣ **DIFUSIÓN DEL PDC**
- ♣ **MONITOREO,**
- ♣ **EVALUACIÓN DE LA EJECUCIÓN**
- ♣ **AJUSTES POR PARTE DE LA OFICINA IMPULSORA DEL PDC**

# PLAN DE DESARROLLO COMUNAL DE LA CIUDAD DE LIMPIO



## El Gobierno Municipal

### Organigrama de Funciones



# PLAN DE DESARROLLO COMUNAL DE LA CIUDAD DE LIMPIO



## Funciones de Departamentos

### Departamento de Hacienda

- Función : Implementar la administración tributaria y financiera de la institución.  
A través de: : Censos, notificaciones, actualización de fichas y datos, verificaciones.  
Secciones auxiliares : Liquidación, Caja, Tesorería, Contabilidad, Inspectoría General. Encargada de percepción de canon en el mercado municipal.

### Departamento de Tránsito

- Función : Cumplir y hacer cumplir las disposiciones legales vigentes.  
A través de : Verificaciones de transportes en general, jornadas de control, expedición de documentos.  
Secciones auxiliares : Colocación de chapas y precintas, Policía Municipal de Tránsito.

### Departamento de Catastro

- Función : Organizar y mantener actualizado el sistema de catastro urbano. Percepción del impuesto inmobiliario.  
A través de : Datos de inmuebles, censo catastral.

### Departamento de Obras Públicas

- Función : Hacer cumplir lo establecido para construcciones y obras en el distrito.  
A través de : Verificación y aprobación de planos de construcción, de loteamientos, de transferencias, presentación de planos de construcción y otros por parte de los interesados para su aprobación.  
Otras tareas a su cargo : Construcciones municipales (proyecto y ejecución), proyectos de equipamiento de plazas, reparación de calles, puentes, control y censo de lotes del cementerio municipal, proyecto de obras con comisiones vecinales (proyecto y ejecución) además de la reparación, hermoseamiento y mantenimiento del edificio municipal

### Departamento de Medio Ambiente

- Función : Cumplir y hacer cumplir las normas vigentes referentes al cuidado y protección del medio ambiente.  
A través de : Notificaciones, verificaciones, cursos, charlas, campañas.  
Tiene a su cargo : Cuadrilla de limpieza urbana.

### Departamento de Salubridad e Higiene

- Función : Tiene como prioridad la creación de puestos de salud en el distrito.  
A través del : Consejo Local de Salud, cuya mesa directiva tiene como presidente al director de este Dpto.  
Secciones auxiliares : Inspectoría de salubridad, Asistencia social .

### Departamento de Cultura:

- Función : Tiene como objetivo la inserción de la institución municipal no solo para programas de ayuda a centros de enseñanza, también para la toma de decisiones en los temas que hacen a la educación en el distrito.  
A través de : Charlas y talleres para maestros. Visita a escuelas, relevamiento de datos. Seguimiento de la implementación en las escuelas del 7º y 8º grados. Participación en las reuniones de tratamiento de carpetas para nombramiento de docentes.  
También tiene a su cargo : La atención de la biblioteca municipal, la videoteca municipal, la secretaría del Codeni - que vela por el cumplimiento de los derechos del niño, la niña y el adolescente- y el curso municipal de informática.



# PLAN DE DESARROLLO COMUNAL DE LA CIUDAD DE LIMPIO



## **Asesoría Jurídica**

Función : Ejerce la representación legal de la Municipalidad de Limpio en los estrados judiciales.

## **Juzgado de faltas**

Función : Tiene como objetivo penar las faltas en que incurren los ciudadanos.

## **Cooperación externa**

Función : Es el nexo entre la Intendencia Municipal y las instituciones a las cuales se solicita cooperación, presenta los proyectos elaborados a las mismas y realiza el seguimiento correspondiente. Tiene también activa participación en la organización de eventos de la institución.

## **Coordinación del PDC**

Función : Operativiza e impulsa todas las actividades del plan de desarrollo comunal. Articula el PDC con los programas y organismos que trabajan en Limpio. Coordina los trabajos de las cinco mesas de concertación.

A través de : Reuniones periódicas con la unidad técnica conformada por representantes de las cinco mesas sectoriales de concertación.

## **Secretaría General**

Función : Prepara las documentaciones que pasarán a la Intendencia, verifica los expedientes de los contribuyentes desde su ingreso hasta su entrega, brinda el apoyo necesario a la Intendencia para toda actividad institucional.

Secciones auxiliares : Secretaría Privada de Intendencia, Mesa de Entradas, Recepción, Central Telefónica, Servicio General, Recursos Humanos.

**Observación:** A través del Plan de Desarrollo Comunal se gestiona la creación de una Oficina de Planificación Urbana, teniendo en cuenta que Limpio está siendo proyectada como entrada a la capital por el acceso norte.

## **Servicios Municipales**

- ] Recolección de Basura
- ] Limpieza, mantenimiento y embellecimiento de calles y avenidas
- ] Limpieza, mantenimiento y embellecimiento de plazas.
- ] Control y ordenamiento del tránsito .
- ] Limpieza, mantenimiento y mejoras en el cementerio
- ] Ayuda Social
- ] Medicamentos, estudios laboratoriales, internaciones en hospitales del Estado a personas de escasos recursos
- ] Control de loteamientos y fraccionamientos
- ] Secretaría de la Juventud, cultura y deportes
- ] Servicio de Videoteca Municipal – Seminarios – Talleres – Charlas
- ] Atención y defensa del menor a través del CODENI global Infancia. G.T.Z. Alemania
- ] Ayuda para servicios fúnebres a personas de escasos recursos
- ] Secretaría de la cultura
- ] Apoyo a grupos artísticos de la comunidad, apoyo a artesanos
- ] Educación construcción de escuelas, aportes para construcción de otras.
- ] Mobiliarios, acompañamiento gestión ante estamentos gubernamentales. Provisión de movilidad para excursiones educativas

# PLAN DE DESARROLLO COMUNAL DE LA CIUDAD DE LIMPIO



- | Servicio de desagüe cloacal
- | Salud: creación de puestos de salud, farmacias sociales, a través del Consejo Local de Salud, inspección de salubridad a comercios. Apoyo a campañas de vacunación para erradicación de enfermedades.
- | Juzgado de faltas municipales.
- | Promoción y apoyo a comisiones vecinales.
- | Creación de fraccionamiento de interés social.
- | Gestiones ante entes del estado y empresas privadas para ayuda a comisiones vecinales (Ande, Antelco Gobernación, inmobiliarias, fábricas de bebidas)
- | Cooperación con instituciones públicas y religiosas con asiento en la comunidad (comisaría – puesto policial - Iglesia capillas, escuelas, colegios, hospitales)
- | Cooperación permanente para los veteranos y excombatientes Guerra del chaco.

## Servicios Disponibles

SERVICIO	CANTIDAD
Telefónica	4
Cooperativas	5
Correo N	1
Radio	1
Puestos de Salud	8
Hospital	1
Sanatorios	4
Instituto Previsión Social.	1
Transporte público	7
Escribanía	8
Farmacias	18
Recolección de Basuras	1
Financiera	1
Laboratorio de análisis	4
Agua Potable	30

# PLAN DE DESARROLLO COMUNAL DE LA CIUDAD DE LIMPIO

---



## Parte 1

---

### INDICADORES GENERALES

- Capítulo 1: Características Regionales y Locales
- Capítulo 2: Características del Medio Natural del Distrito
- Capítulo 3: Infraestructura Urbana y Servicios
- Capítulo 4: Situación Socioeconómica
- Capítulo 5: Características históricas, culturales y religiosas

# PLAN DE DESARROLLO COMUNAL DE LA CIUDAD DE LIMPIO



## Capítulo 1: Características Regionales y Locales

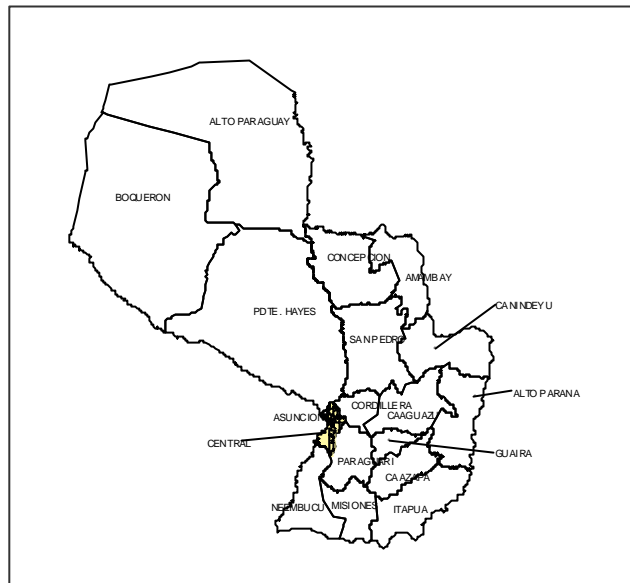
### 1.1. Localización Geográfica

#### El País Paraguay

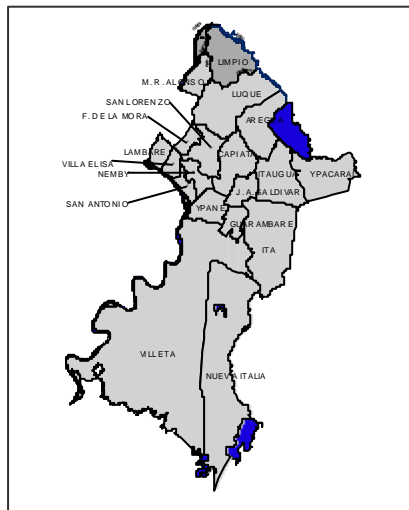
Paraguay se halla ubicado entre los paralelos 19° 18' y 27°30' de latitud sur y los meridianos 54°15' y 62°38' de longitud oeste de Greenwich, el trópico de Capricornio pasa prácticamente por el centro del país, determina una zona tórrida al norte y una zona templada al sur.

Tiene una superficie total de 406.752 Km<sup>2</sup> y está dividido en dos regiones naturales bien diferenciadas: la región Occidental o Chaco con una superficie de 246.925 km<sup>2</sup> (61% de la superficie total del país) y la región Oriental con 159.827 km<sup>2</sup> (39% de la superficie total).

La población total asciende a 5.496.450 habitantes de acuerdo a la estimación para el año 2.000 del censo de 1992. Política y administrativamente el Estado Paraguayo se halla dividido en un Distrito Capitalino (Asunción) y diez y siete Departamentos.



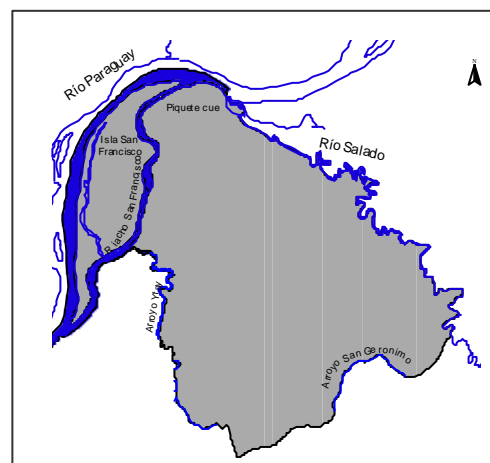
#### El Departamento Central



El Departamento Central se encuentra ubicado entre los paralelos 25° y 26° y los meridianos 57° y 58°, ocupando el centro oeste de la región oriental. Tiene una superficie de 2.465 km<sup>2</sup> (1,6% de la región Oriental y 0,6% del país) y una población estimada para el 2000 de 1.333.889 habitantes (censo 1992), el 80% constituye población urbana y 20% rural. Se encuentra dividido en 19 distritos: Areguá, Capiatá, Fernando de la Mora, Guarambaré, Itá, Itaguá, Lambaré, Limpio, Luque, Mariano Roque Alonso, Nueva Italia, Ñemby, San Antonio, San Lorenzo, Villa Elisa, Villeta, Ypacarai, Ypané y J. Augusto Saldívar.

#### El Distrito de Limpio

El Distrito de Limpio se halla ubicado en el sector norte del Departamento Central, con costas sobre el Río Paraguay. Tiene como límites al noroeste el Río Salado (desaguadero del Lago Ypacarai), que lo separa del distrito de Emboscada (Dpto. Cordillera); al sur limita con el distrito de Luque, separado parcialmente por el Arroyo Insfrán y al oeste linda con el distrito de Mariano Roque Alonso, separado por el Arroyo Ytay y el Municipio de Villa Hayes (Dpto. Presidente Hayes) separado por el Río Paraguay.

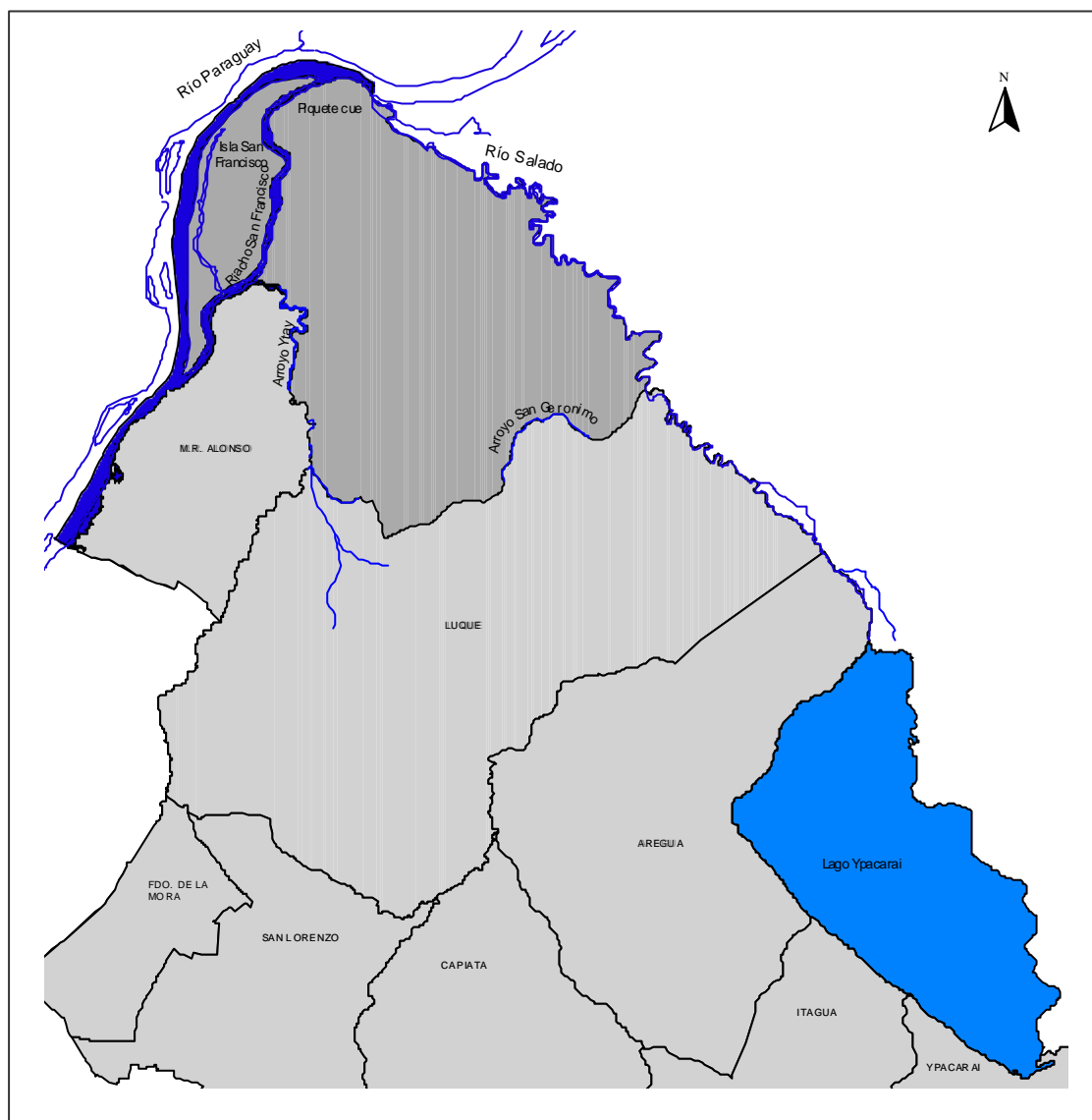




# PLAN DE DESARROLLO COMUNAL DE LA CIUDAD DE LIMPIO



## 1.2. Área de influencia: mapa regional



## 1.3. Datos principales del País, Departamento y Distrito de Limpio

País PARAGUAY		Departamento CENTRAL		Distrito de LIMPIO	
Población 1992	:4.152.588 hab.	Población 1992	:866.856 hab.	Población 1992	:35.297 hab.
Proyección 2000	:5.496.450 hab.	Proyección 2000	:1.333.889 hab.	Proyección 2000	:70.000 hab. (¹)
Superficie	:406.762 Km².	Superficie	:2.465 Km².	Superficie	:117 Km².
Densidad 2000	:13.5 hab/ Km²	Densidad 2000	:541.1 hab/Km²	Densidad 2000	:598,3 hab/Km²
División Política	:Dividido en 17 Departamentos	División Política	:Dividido en 19 Distritos	División Política	:Dividido en 20 barrios y 9 compañías
Capital	:Asunción.	Capital	:Areguá.	Clima	:Subtropical.
Clima	:Tropical y Subtropical.	Clima	:Subtropical.	Temp. Media	:22 ~ 3°C.
Temp. Media	:28°C.	Temp. Media	:22 ~ 3°C.	(¹) Valor estimado por el Municipio	

Fuente: Anuario estadístico del Paraguay año 1.997. DGEEC / STP. Indicadores Socio económicos y Demográficos

# PLAN DE DESARROLLO COMUNAL DE LA CIUDAD DE LIMPIO



## 1.4. Informaciones Generales del Municipio de Limpio



Se considera a la ciudad de Limpio como uno de los primeros poblados del Paraguay. Tiene una extensión aproximada de 117 Km<sup>2</sup>, repartidos en 9 compañías y 20 barrios urbanos, urbanizaciones y villas. Algunas tienen todavía un carácter netamente rural agrícola y otras están en una creciente urbanización. Se ubica entre los municipios urbanizados del departamento Central que por su explosiva tasa de

crecimiento (7,5 % anual <sup>1</sup>) y su alta densidad poblacional (598,3 Habitantes/km<sup>2</sup> <sup>1</sup>), lo que constituye todo un desafío para sus habitantes tanto en oportunidades de crecimiento como en las dificultades que genera la falta de infraestructura.

Se encuentra limitado por tres ríos: Río Paraguay, Río San Francisco y el Río Salado. Se halla distante a 23 Km. (4) de Asunción y sus principales accesos se encuentran asfaltados; ubicación estratégica que da entrada a importantes zonas productoras del norte del país. La ciudad posee un puerto sobre el Río Paraguay denominado Piquete Cué, que en sus inicios realizaba actividades comerciales para las industrias del lugar. El distrito de Limpio es un centro de inmigración poblacional a raíz de la cercanía a la capital, la infraestructura con que cuenta, la superpoblación de las ciudades y de distritos más cercanos a Asunción. Se estima que su población actual asciende aproximadamente a 70.000 habitantes, de los cuales 46,6 % son menores de 30 años.<sup>(3)</sup>



<sup>1</sup> Estimación propia realizada en base a Censo Nacional de Población y Viviendas 1992 y datos actualizados proporcionados por la Municipalidad de Limpio. La tasa de crecimiento poblacional del Paraguay es 2,7 anual.

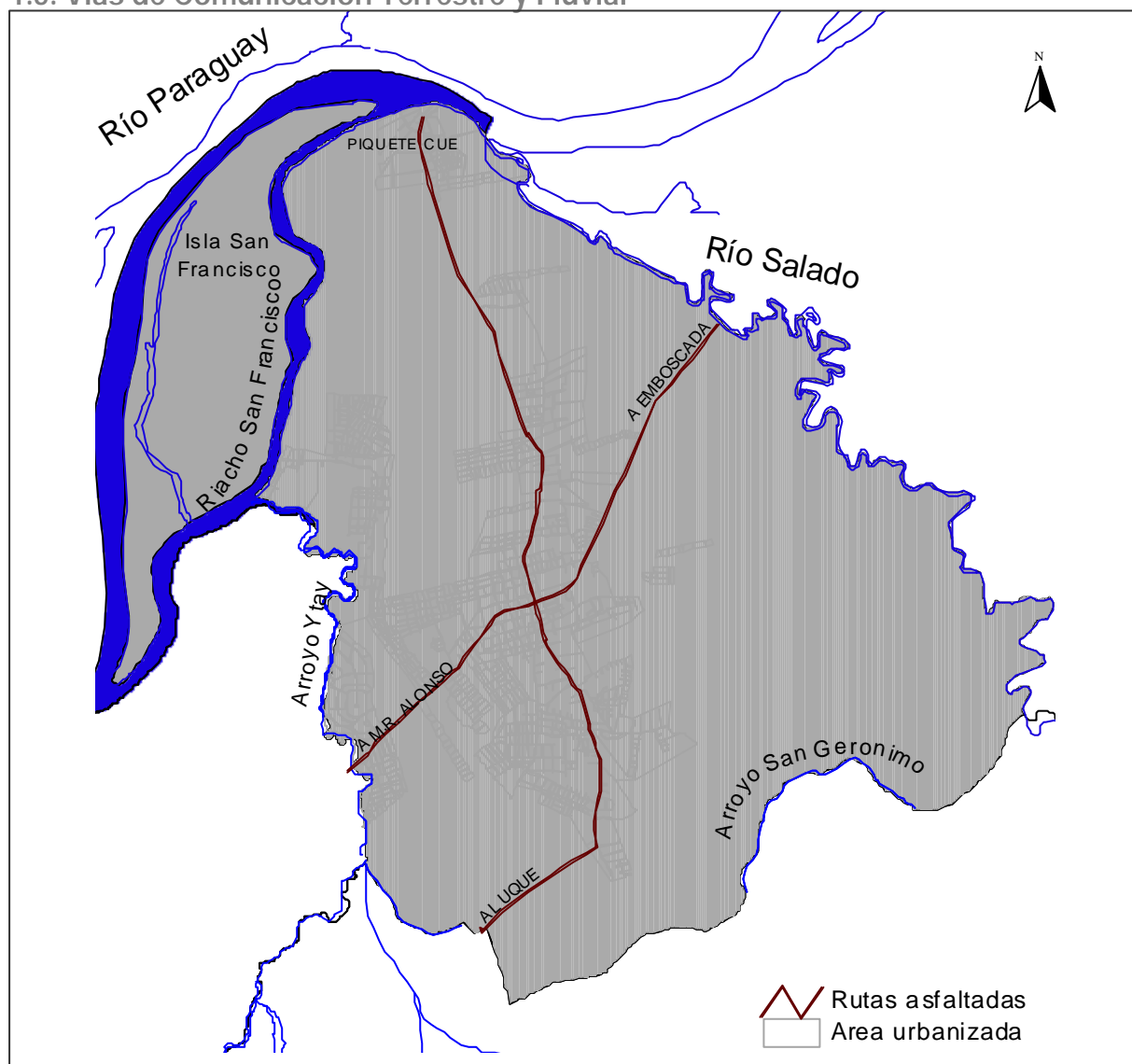
<sup>2</sup> Fuente: Municipalidad de Limpio

<sup>3</sup> Datos Municipalidad de Limpio.

# PLAN DE DESARROLLO COMUNAL DE LA CIUDAD DE LIMPIO



## 1.5. Vías de Comunicación Terrestre y Fluvial



El municipio de Limpio se halla atravesado por la ruta nacional N° 3 que parte de Asunción y pasa por Limpio, Arroyos y Esteros y conecta con Tacuara y todo el norte de la Región Oriental del país: Tacuara, Yby Yaú, Bella Vista y Pedro Juan Caballero, la pavimentación de esta ruta forma parte del 8vo Proyecto de Carreteras del MOPC<sup>4</sup>), constituyéndose el *ACCESO NORTE* del área metropolitana de Asunción. Limpio cuenta además con ruta asfaltada que comunica con Luque; a través de la Ruta Transchaco se comunica con la región Occidental o Chaco y a la Argentina a través del Puente Remanso sobre el río Paraguay. El Municipio cuenta con rutas asfaltadas como la que comunica el centro con el puerto de Piquete Cué; además varios barrios y compañías poseen calles con pavimentación pétreo.

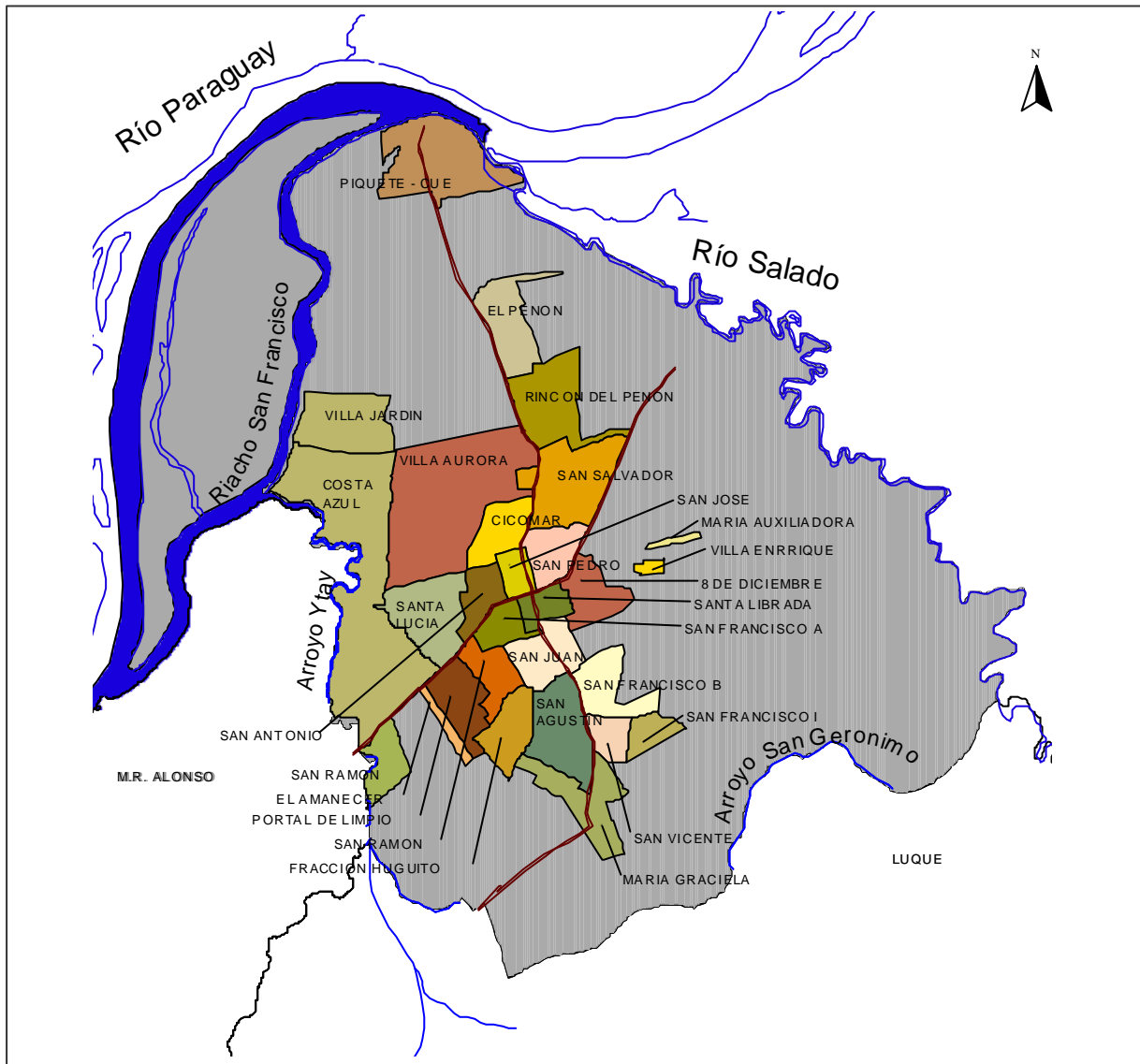
Con relación a la comunicación fluvial, el distrito posee un puerto industrial: Piquete Cué sobre el Río Paraguay frente a Villa Hayes y un futuro embarcadero en Costa Azul sobre el Riacho San Francisco (canal secundario del Río Paraguay). También cuenta con el Río Salado, en el cual se puede navegar con embarcaciones pequeñas en épocas de nivel de agua alta y media.

<sup>4</sup> Ministerio de Obras Públicas y Comunicaciones

# PLAN DE DESARROLLO COMUNAL DE LA CIUDAD DE LIMPIO



## 1.6. Organización del Distrito: Barrios y Compañías



Limpio se encuentra dividido en 20 barrios y 9 compañías en zonas urbanas y suburbanas establecidas por la ordenanza 17/97, que aún no tuvo su aprobación en el Parlamento. La zona urbana se encuentra caracterizada como una zona mixta, en la que se desarrollan en forma conjunta las actividades de habitación, administración, comercio y de servicios que se van asentando en forma natural sin ningún tipo de ordenamiento territorial.

La zona suburbana se caracteriza por grandes extensiones de tierras de propiedad privada, donde se desarrollan las "Grandes Estancias" con plantaciones, propiedad de unos pocos: Fernández, Lievig, Riquelme. Existe una zona de reserva minera que también es propiedad privada, donde el estado no tiene ninguna participación.

# PLAN DE DESARROLLO COMUNAL DE LA CIUDAD DE LIMPIO



## Capítulo 2: Características del Medio Natural del Distrito

### 2.1. Topografía, Geología y Uso de suelo <sup>(5)</sup>

#### Topografía

Las características topográficas varían entre las curvas de nivel 60 metros sobre el nivel del mar (m.s.n.m.) sobre el Río Paraguay y 80 m.s.n.m. en la zona céntrica del distrito. Todo el municipio presenta poca declividad salvo algunas elevaciones puntuales como el cerro ubicado cerca de Piquete Cué. La zona próxima al río Salado es bastante baja y forma parte del humedal del Río Salado.

#### Geología

La Geología y la geomorfología del distrito están caracterizadas en su mayor parte por sedimentos aluviales y fluviales. Sólo el sector próximo al río Salado presenta características diferentes: sedimentos finos, arenosos, limosos y arcillosos.

#### Uso de suelo

##### a) Recursos minerales:

Son explotadas piedras de canto rodado (ripió) utilizadas en la construcción, reparación y mantenimiento de las rutas de la región. Arena lavada y gorda para construcciones y arena arcillosa para cerámica. Con posibilidades de explotación: la piedra basáltica y la piedra arenisca.

Como destaque para explotación industrial se mencionan: Las areniscas metamorizadas del área de Limpio, que son excelentes materiales susceptibles de ser cortados y pulidos como roca de ornamentación. Y las cuarcitas (areniscas), que no deberán ser explotadas como piedra bruta para la construcción civil, sino también se debe considerar su corte y pulido como roca de ornamentación (los afloramientos de este tipo se registran hacia la ruta que va desde Limpio hasta el Río Salado).

##### b) Uso agrícola ganadero:

Aproximadamente, el 80% del distrito tiene un uso agropecuario, el cual ha sido lentamente abandonado por las nuevas urbanizaciones; el 20% restante corresponde a las praderas inundables de la cuenca del Río Salado

#### Principales actividades a partir del aprovechamiento del suelo

La riqueza y la calidad del suelo permiten todo tipo de cultivos.

Grandes reservas de terrenos pueden ser atractivas para industrias que deseen radicarse teniendo en cuenta la cercanía a la capital y el fácil acceso a las diferentes rutas y regiones del país. El distrito, como ya se mencionó, se encuentra limitado por tres ríos: El Río Paraguay, el Río San Francisco y el Río Salado, los que constituyen un recurso natural muy importante para la comercialización y el turismo. La pesca, que es aún artesanal, necesita de apoyo técnico y crediticio para constituirse en una actividad mucho más influyente.

---

<sup>5</sup> Plan de Ordenamiento Territorial Dpto. Central. Material facilitado por la Gobernación de Central.



# PLAN DE DESARROLLO COMUNAL DE LA CIUDAD DE LIMPIO



## 2.2. Recursos Hídricos y Clima

### Recursos Hídricos



Prácticamente todo el distrito se halla delimitado geográfica y políticamente por cursos y cuerpos de agua. Al norte el Río Paraguay, al este el Río Salado, al sur el Arroyo Insfrán (afuente del Río Salado) y al oeste el Arroyo Ytay y el Riacho San Francisco (brazo del Río Paraguay). También se tienen arroyos menores que fluyen a los mencionados, casi todos con una alta degradación por los vertidos industriales y domésticos.

### Principales características hidrológicas del Distrito

#### a) Cuenca del Arroyo Ytay

Esta extensa cuenca nace en Fernando de la Mora, cruza el sector este de Asunción, corre al costado oeste del Aeropuerto Internacional de Luque y finalmente desemboca en el Río Paraguay a la altura del Riacho San Francisco, sirviendo de límite entre los distritos de Limpio y Mariano Roque Alonso. El principal afuente dentro del distrito de Limpio es el Arroyo Damián. La principal característica del Arroyo Ytay es su alta degradación ambiental por constituirse en vertedero cloacal de todas las cuencas de Asunción y zonas vecinas. Esta situación de alta degradación todavía



continuará, hasta tanto la Corposana (*Institución que provee de agua potable*) no concluya el Alcantarillado Sanitario de la Cuenca del Ytay (250.000 habitantes), obra actualmente paralizada, ya que solo se ha construido el túnel cloacal bajo la avenida Primer Presidente, de Asunción. Este hecho evidentemente no afecta directamente al distrito de Limpio, el cual se localiza aguas arriba de la desembocadura del Arroyo Ytay al Río Paraguay, sin embargo, por la situación descrita, no se pueden implementar programas de recuperación del cauce hídrico ni de utilización del mismo para actividades recreativas de los lugareños.

#### b) Riacho e Isla San Francisco

El riacho San Francisco constituye la mayor riqueza del distrito en materia ambiental con alta potencialidad para el turismo del área metropolitana de Asunción. Constituye un canal con 7 kilómetros de longitud. Dada la situación de ausencia de contaminación del río en la zona, salvo descargas puntuales de industrias localizadas en el extremo norte del riacho (Piquete Cué), **el riacho presenta inmejorables condiciones para una explotación ambientalmente sostenible con participación del sector privado**. Aquí también se destaca la Isla San Francisco, la cual es parcialmente del Municipio. Esta isla presenta condiciones óptimas para actividades de recreación y turismo ecológico. En ella habitan animales y aves de diversas especies.





# PLAN DE DESARROLLO COMUNAL DE LA CIUDAD DE LIMPIO



## c) Cuenca del Río Salado



Limpio comparte, junto a los distritos de Emboscada y Luque esta cuenca, que como unidad hidrológica actúa como única descarga del Lago Ypacaraí al Río Paraguay, posee varios tributarios menores y tiene su origen en una zona de humedales en el límite Norte del Lago Ypacaraí. También recibe agua del humedal del Arroyo Yukyru y desemboca en el río Paraguay en las cercanías de Piquete Cué. La cuenca del Salado abarca una superficie total de 212 Km<sup>2</sup> en los tres distritos.

## d) Plan de Manejo de la Cuenca del Río Salado y la Cuenca del Lago Ypacaraí:


Por constituir el río Salado la conexión fluvial del Lago Ypacaraí con el río Paraguay, su manejo es vital para la conservación de este lago. Constituye el elemento regulador hídrico del nivel de agua del lago, por tanto, lo que ocurra en el lago repercute en el Río Salado y viceversa. También puede observarse que el humedal del Río Salado, pradera baja inundable, constituye hábitat de diversas especies de flora y fauna, especialmente aves, por lo que se hace necesaria la protección del humedal.

## 2.3. Vegetación y Fauna

Limpio se localiza dentro del Departamento más presionado desde el punto de vista demográfico, este hecho ha ocasionado la destrucción casi total de los escasos bosques que posee, quedando solamente algunos restos en las riberas de los cauces hídricos como el Río Salado, donde se tiene pradera baja inundable, ecosistema que constituye hábitat de diversas especies de flora y fauna, especialmente aves. Así mismo se tienen remanentes de vegetación sobre la ribera del río Paraguay y en la zona del Riacho San Francisco. También pueden observarse algunas intrusiones del tipo chaco húmedo como las sábanas de Karanda y.

Un área que merece destaque es la cuenca del Río Salado que forma un extenso humedal que desarrolla un área embalsada (uno de los mayores del país) y que constituye un filtro importante de las aguas del lago en su tránsito hacia el río Paraguay. Debido a su gran extensión alberga a una fauna típica de humedales, muy amenazada por su vulnerabilidad.

Aquí cabe señalar que el Lago Ypacaraí y una zona aledaña ha sido declarada por la Ley SINASIP (Sistema Nacional de Áreas Silvestres Protegidas/1993) como área de reserva de recursos manejados, con una superficie de 160 km<sup>2</sup>, sin embargo los límites no están bien definidos, como tampoco las políticas a seguir para la protección, ya que las tierras son de dominio privado. En cuanto a la redefinición de sus límites, sería necesaria la incorporación del gran embalsado del río Salado, único sitio probable en donde todavía puede darse lugar a la vida silvestre, así como también su importancia ya mencionada por ser el "tampón" muy importante de una zona húmeda. Consecuentemente, el Municipio de Limpio debería regular el avance de urbanizaciones sobre el humedal para evitar los problemas que hoy se tienen en el humedal del Yukyru en la zona de Isla Valle, próxima a Areguá.



# PLAN DE DESARROLLO COMUNAL DE LA CIUDAD DE LIMPIO



## 2.4. Situación Ambiental y Sanitaria

### a) Agua Potable y Disposición de Excretas



La cobertura de agua potable del distrito se considera medianamente aceptable ya que se dispone de provisión de agua a través de sistemas gerenciados por juntas de saneamiento local, las cuales son administrados por los usuarios. Actualmente con la nueva Ley ERSSAN (año 2.000) ya existe un marco regulatorio para que el sector privado (aguaterías privadas) pueda encarar las inversiones requeridas para aumentar la cobertura de provisión de agua potable con seguridad jurídica. Un aspecto pendiente tanto en el distrito como a nivel nacional es la ausencia de mecanismos de control de calidad de las aguas para consumo humano y del servicio.

Con relación a la disposición de excretas **el municipio de Limpio es uno de los primeros del país fuera de Asunción en implementar un sistema de alcantarillado sanitario con una planta de tratamiento de efluentes**

**líquidos**, sin embargo la falta de control o de exigencias sanitarias ocasiona que dicho sistema trabaje parcialmente. También la presencia en el distrito de los nuevos asentamientos humanos ocasionan impactos negativos sobre el medio ambiente, particularmente sobre los cauces hídricos.

En las zonas del distrito donde funcionan los pozos absorbentes o ciegos se tiene el riesgo de contaminación de las capas de agua subterránea, ya que el origen (fuente) de agua es casi 100 % subterránea.

### b) Efluentes Industriales y Domésticos

Prácticamente todos los cauces hídricos del distrito presentan contaminación por descargas de efluentes industriales y domésticos, además se tiene el arrastre pluvial de sedimentos y basuras. El mayor problema con relación a las industrias es la ubicación de las mismas sin ningún criterio de localización, sumado a la falta de un sistema adecuado y controlado de tratamiento de sus efluentes.

### c) Disposición de Basuras:

Al no disponerse de un lugar adecuado para vertedero de basuras con relleno sanitario, existen vertederos clandestinos que traen problemas aparejados al estar ubicados al costado de rutas, en patios baldíos y cercanías de arroyos.





# PLAN DE DESARROLLO COMUNAL DE LA CIUDAD DE LIMPIO

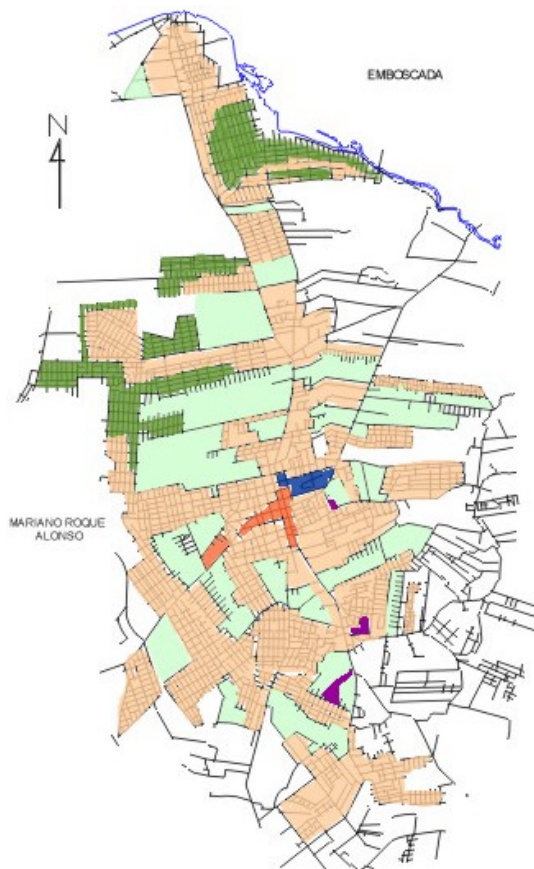


## Capítulo 3: Infraestructura Urbana y Servicios (6)

### 3.1. Ocupación del territorio y situación habitacional

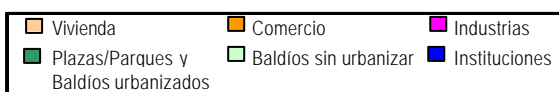
Limpio tiene una caracterización normal en lo que se refiere a asentamiento morfológico de ciudad, es decir presenta su más alta consolidación habitacional en el centro, donde se desarrollan las actividades administrativas, comerciales y de servicios del municipio.

Sobre las vías de penetración y de comunicación intermunicipal –principales calles- se asientan los comercios más importantes, sin presentar una tipología específica, encontramos comercios con artículos de 1ra, 2da y 3era necesidad, conforme vayan surgiendo las necesidades de la población para la adquisición de ciertos tipos de productos. Esto genera la aparición de la tipología de Vivienda-Comercio que se va presentando con tímida fuerza sobre dichas vías. En esta zona donde aparece esa gran consolidación, los espacios verdes prácticamente van desaparecido, no así en la zona intermedia, entre el centro y Piquete Cué, donde aún existen áreas libres. Son baldíos urbanizados (loteados con N° de Cta. Cte. Ctral.) y otros sin urbanizar. Estos sectores se constituyen en únicos servicio previsto para la carga habitacional que sufrirá la zona, en unos años más.



La zona de las villas urbanizadas se encuentran asentadas del lado derecho de la vía pavimentada que une el centro de Limpio con Emboscada. Es la zona caracterizada por la más alta densidad del municipio: 598,3 hab/km<sup>2</sup>(7). Esta zona presenta una sobrecarga fuerte sobre el municipio ya que fueron puestas sin ninguna previsión en lo que se refiere a servicios en educación, salud, equipamientos, fuentes de trabajos, etc. Por lo que genera más que una carga física para el municipio una carga social, que no llega a integrarse con la comunidad a la que pertenece sino más bien genera competencia y rivalidad con los verdaderos oriundos del municipio.

Las industrias se encuentran distribuidas en diferentes sectores de la ciudad, no estableciéndose una zona destinada a las mismas se presentará en un corto plazo incompatibilidad con el desarrollo de otras funciones, si no se las categoriza dentro de ciertos valores y rango. Lo ideal sería destinar un sector para parque industrial, similar al existente en Villeta.



<sup>6</sup> Fuente: Municipalidad de Limpio

<sup>7</sup> Dato extraído del documento del Plan Estratégico de Salud de la Municipalidad.

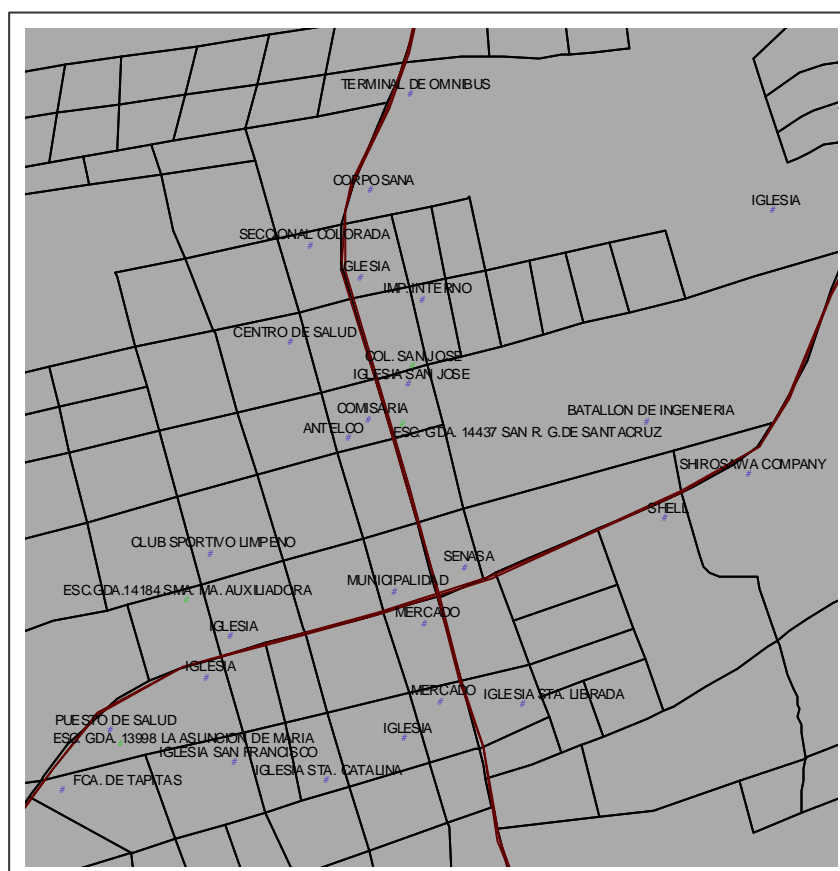
# PLAN DE DESARROLLO COMUNAL DE LA CIUDAD DE LIMPIO



## 3.2. Viviendas en Barrios y Compañías

Según el último Catastro en la ciudad de Limpio se han establecido cinco categorías de viviendas según: espacios abiertos y cerrados, tipo de materiales empleados, antigüedad de la construcción y superficie. Este relevamiento revela que un alto porcentaje de viviendas, aproximadamente el 70% son de calidad media (tipo CONAVI)<sup>8</sup>, y se encuentran asentadas sobre las principales vías de comunicación intermunicipales.

## 3.3. Equipamiento Urbano <sup>(9)</sup>



### Espacios abiertos y recreativos

Se pueden distinguir la predominancia de dos grandes programas recreativos: los parques y plazas, y los clubes sociales.

#### a) Los parques y plazas

Se encuentran distribuidos en forma homogénea por casi todo lo que representa el límite urbano actual. Algunas en óptimas condiciones y otras con algunos requerimientos de limpieza y equipamientos. Su mantenimiento es responsabilidad municipal pero en algunos casos existen comisiones vecinales que trabajan para mejorarlos y mantenerlos. A estos espacios acuden niños de todas las edades, jóvenes y adultos.

<sup>8</sup> Consejo Nacional de la Vivienda.

<sup>9</sup> Fuente: Unidad técnica del Plan de Desarrollo Comunal y Dpto. de Obras Públicas de la Municipalidad de Limpio.

# PLAN DE DESARROLLO COMUNAL DE LA CIUDAD DE LIMPIO



Según último relevamiento hecho para la actualización del Catastro/ 1999, se identificaron dentro de los límites urbanos, aproximadamente 23 espacios destinados a parques y plazas en diversos puntos. Existen zonas más cubiertas que otras, por ejemplo las urbanizaciones proyectadas a las que la ley exige dejar un área de 2,5 Ha por cada 2 Ha de loteamiento. El sector consolidado del centro de la ciudad es el que se encuentra menos cubierto ya que fue creciendo en forma espontánea sin ningún tipo de previsión.

## b) Clubes sociales:

Este programa se fomenta con mucha fuerza ya que dentro del límite urbano, especialmente dentro de la zona consolidada o Centro; se encuentran relevados aproximadamente 18 clubes sociales con sus respectivas áreas verdes que complementan las actividades nocturnas con las diurnas, lo que significa complementar actividades de esparcimientos nocturno (fiestas, exposiciones, eventos, etc.) con actividades del tipo deportivo.

## Espacios Religiosos

En el municipio se cuenta con: Iglesias, Capillas, Parroquias y otros cultos. Existen relevadas por el Dpto. de Obras Públicas de la Municipalidad: La Iglesia de San José, ubicada en el centro mismo de la ciudad, 2 Parroquias, 5 Capillas y 2 Iglesias de otros cultos que no corresponden al católico. La Iglesia de San José



además de servir para las ceremonias religiosas, es utilizada también para eventos que forman parte del patrimonio cultural de la ciudad como ser las exposiciones anuales que se realizan con el objeto de actualizar a toda la población del país sobre los últimos adelantos de los sectores de producción, servicios, etc. Este espacio es de suma importancia ya que sirve de referencia o espacio neutral donde la comunidad puede reunirse para desarrollar actividades en beneficio de todos. Para su manutención generalmente se recurre al trabajo voluntario de los vecinos del barrio que con actividades recaudan los fondos para cubrir los gastos de manutención.

## Salud

En el distrito se cuenta con 1 *Hospital de Servicios Generales* con énfasis en el área materno infantil. Cuenta con 20 camas hospitalarias y 64 personas trabajando en el mismo; de las cuales 20 son médicos, 8 son especialistas en diferentes ramos, 16 auxiliares, y las demás se encuentran distribuidas en radiología, anestias y laboratorios.

El presupuesto del hospital es de 761 millones al año. El promedio de consulta por persona es de 3 por año, atendiendo a un número aproximado de 15.000 personas/año se establece un promedio de 42 consultas por día, lo que señala los insuficientes recursos humanos con que cuenta. La provisión de medicamentos se efectúa por intermedio de una red de farmacias privadas y una farmacia social dependiente del Hospital público.

El hospital realiza permanentes campañas de vacunación, limpieza, y educación para la prevención, con apoyo de la Municipalidad a través del Consejo de Salud. Además se cuenta en el distrito con 2 *Sanatorios privados*, a los cuales acuden las personas de mayores ingresos económicos.

Se cuenta con 9 *Puestos de salud*, ubicados en los siguientes barrios y compañías: Villa Jardín, Villa Madrid, San Vicente-Mbayue, Colonia Juan de Salazar, Don Bosco, Rincón, Isla Aveiro, Fracción Huguito y Piquete Cué. Estos puestos tienen servicios de *primeros auxilios permanentes*, con atención de un profesional

# PLAN DE DESARROLLO COMUNAL DE LA CIUDAD DE LIMPIO



médico una vez por semana. Algunos de los puestos cuentan con farmacia social: Colonia Juan de Salazar, Rincón y el de Fracción Huguito.

## Educación

En el Distrito de Limpio existen 44 escuelas primarias, 16 escuelas secundarias (de las cuales 10 son de curso completos y 6 con graduación incompleta) y 4 colegios técnicos. Están destinados para este sector 400 profesores que reciben constantes capacitaciones a través de seminarios y cursos de actualización con apoyo de la Municipalidad en algunos casos.

Según algunas encuestas realizadas, la población estudiantil sobrepasa a las posibilidades estructurales y económicas de los colegios y escuelas, se enseña con medios precarios y exceso de alumnado, sobre todo en los primeros cursos.

Los locales escolares poseen déficit en espacios adecuados preparados para la realización de otras actividades como: deportes, clases en laboratorios, etc., como así también, son insuficientes los programas paralelos en el área cultural, como temas relacionados a la educación cívica, política, economía, o cultura.

Numerosos graduados limeños del nivel secundario se ven obligados a continuar sus estudios en las Universidades de Asunción, a pesar de su elevado costo, porque carecen de estas oportunidades en su comunidad.

La Municipalidad, dentro de sus posibilidades presupuestarias, apoya la construcción y ampliación de escuelas. Con la colaboración de los padres a veces tiene que atender hasta salarios de los maestros debido a la inasistencia del gobierno central, obligándose a destinar para esto, recursos importantes.

## Infraestructura Vial

Las vías más importantes de acceso al Municipio son: *La Ruta No 3 Gral. Aquino*, desde y hacia Asunción, que empalma con la ruta Transchaco hacia la región Occidental y conduce al norte del país, y *la ruta Limpio-Luque*. Todas estas rutas se encuentran en buen estado de pavimentación asfáltica.

Las comunicaciones internas se realizan a través de caminos vecinales en su mayoría de tierra, que son mantenidos por la Municipalidad. Algunos barrios hacen trabajos en conjunto con la Municipalidad para la construcción de empedrados. Actualmente se tiene 200.000 metros cuadrados de empedrado y 176.000 metros cuadrados de asfaltado.<sup>1</sup>



## Servicios Públicos <sup>(10)</sup>

### a) Agua Potable

La ciudad de Limpio cuenta con el Servicio de la Junta de Saneamiento Local para la distribución, dicha red abastece el micro centro de la ciudad y algunos ramales que llegan a los barrios periféricos. Alrededor del

<sup>10</sup> Fuente: : Unidad técnica del Plan de Desarrollo Comunal y Junta de Saneamiento del Municipio de Limpio.



# PLAN DE DESARROLLO COMUNAL DE LA CIUDAD DE LIMPIO



85% de las casas tienen agua corriente. También se cuenta con filiales de Junta de Saneamiento en las compañías de Piquete Cué, Rincón del Peñón, Salado y Colonia Juan de Salazar. Así mismo se cuenta con infraestructura de agua corriente en las compañías Salesianas y los complejos habitacionales construidos por CONAVI (Consejo Nacional de la Vivienda) que cuentan con servicio de agua corriente.

Según un último informe solicitado a la Junta de Saneamiento los registros son los siguientes:

Sector	Conexiones
Limpio (Centro)	2950
Salado	202
Piquete Cué	900
Rincón del Peñón	2000
Juan de Salazar	640
Otros	8308
<b>Total</b>	<b>15.000</b>

Este servicio se encuentra abasteciendo a 60.000 habitantes, (85% de la población total). Según este registro el resto de la población se abastece de conexiones domiciliarias de pozos artesianos de los cuales no existen estadísticas de registro y calidad de abastecimiento.

## Energía Eléctrica

Es suministrada por la Administración Nacional de Electricidad (ANDE), cubre a un 90% de la población Limpeña.

## Telefonía

El servicio telefónico es proveído por la Administración Nacional de Telecomunicaciones (ANTELCO) ,el 75% de la población urbana cuenta con dicho servicio. En las zonas sub-urbanas y rurales la telefonía celular cubre el déficit que se presenta.

## Comunicación masiva

La población tiene acceso a informaciones actualizadas a través de los distintos medios de información: periódicos, emisoras radiales de la capital y canales de televisión de aire y de cable.

Está en proyecto de ejecución la instalación de una emisora radial comunitaria en Villa Madrid.. La Municipalidad ha recibido en donación un equipo completo para una radio comunitaria, actualmente se está buscando auspicios para operarla durante las 24 horas.

El municipio cuenta con el servicio de la Dirección Nacional de Correos.

## Recolección de Basura

La frecuencia es de 3 veces por semana: los días lunes, miércoles y viernes, en el microcentro de la ciudad. La recolección en los barrios es realizada por una empresa privada. En las compañías se plantea el mismo sistema solo que las empresas contratistas son de escaso capital operativo .

# PLAN DE DESARROLLO COMUNAL DE LA CIUDAD DE LIMPIO



## Barrido y Limpieza

El barrido del microcentro realiza el personal municipal (de lunes a sábado). La limpieza se hace en todo el perímetro de la ciudad, en algunos casos también en los barrios y en las compañías. Se dispone de 4 máquinas desmalezadoras, una máquinacorpidora, y 5 trabajadores municipales para este menester.

## Transporte Público <sup>(11)</sup>

<i>Empresa de Transporte</i>	<i>Ubicación</i>	<i>Frecuencia</i>
San José S.A. Línea 24	Colonia J De Salazar	20 Min
	Piquete Cué	10 Min
	Villa Jardín	30 Min
	Rincón	15 Min
	Villa Madrid	2 Hs
	Isla Aveiro	05:00 – 06:00 Am
Ciudad De Limpio Línea 34	Salado	20 Min
	Colonia J. de Salazar	20 Min
	Piquete Cué	15 Min
	Villa Jardín	30 Min
	Villa Madrid	3 Hs
Línea 23	Salado	20 Min
	Asunción – Limpio	15 Min
	Loma Pyta Línea 44	Colonia J. de Salazar
Línea 42	Rincón	1 Hs
	Isla Aranda	15 Min
	Aveiro	06:00am
Línea 54	Limpio – Villa Madrid	20 Min
	Luque – Moras Cue- Isla Aveiro	20 Min
La Limpeña línea 49	4-c – Limpio – Ma. Auxiliadora	20 Min
	Luque – Limpio	15 Min
San Isidro línea 48	Terminal Asu. – Emboscada	20 Min
	Terminal Asu. – Villa Madrid	20 Min
19 de Marzo	Don Bosco – Rincon	20 Min
	Rincón – Ma. Auxiliadora	20 Min
	4 Vientos Colonia	20 Min

Debido al gran aumento poblacional, la extensión geográfica, y la política gubernamental en transporte, existen inconvenientes para lograr optimizar el servicio.

<sup>11</sup> Fuente: Departamento de Transporte, Municipalidad. de Limpio

# PLAN DE DESARROLLO COMUNAL DE LA CIUDAD DE LIMPIO



Los últimos datos recabados sobre cantidad de población fueron los del censo del año 1992 que establece para Limpio los siguientes datos:

Año 1992			Año 2000		
Total	Hombres	Mujeres	Total	Hombres	Mujeres
<b>35.297</b>	17.695	17.602	<b>55.905</b>	28.056	27.849

Como podemos observar, la proyección establecida para el municipio no refleja la situación actual, ya que en el año 2.000 contaba aproximadamente con 70.000 habitantes, reflejando la explosión demográfica sufrida con la aparición de las villas y la migración de la población de la capital hacia las afueras por diversos factores: bajo costo de la tierra, falta de espacios libres, etc.

Esta superpoblación que comienza a aparecer hacia 1.982, si bien tiene un espacio destinado y comprometido, sorprende a la Ciudad con servicios e infraestructuras insuficientes, lo que comienza a generar una especie de parcialismo urbano que la margina y la señala como responsable de un caos social que se viene plasmando desde dicho momento.

En Limpio pueden hoy detectarse 2 tipos de pobladores: los Limpeños (oriundos de Limpio) y los Villeros (habitantes de las Villas Salesianas). Esta división de la población genera una serie de problemas en lo que se refiere a ocupación o uso del suelo e identidad, ya que los nuevos pobladores no llegan a integrarse totalmente con la sociedad civil y los habitantes tradicionales recurren a su viejo círculo para desarrollarse y cultivarse.

# PLAN DE DESARROLLO COMUNAL DE LA CIUDAD DE LIMPIO



## Capítulo 4: Situación Socioeconómica

### 4.1. Diagnostico Económico

La proyección oficial de la población para el año 2000 para el municipio de Limpio es de 55.905 habitantes <sup>(12)</sup>. Sin embargo, la Municipalidad estima que la población estaría en torno a las 70.000 personas para dicho año, considerando el desarrollo de las villas de viviendas populares y las corrientes migratorias que recibe del área metropolitana de Asunción.

La información del Censo poblacional de 1992 –si bien esta desactualizada, es lo más confiable que se dispone- indica para Limpio que el 47% era población urbana, el 70% de los habitantes registraban por lo menos una necesidad básica insatisfecha (NBI) <sup>(13)</sup> y la educación de sus habitantes era en promedio de 5,1 año escolar, el cuarto lugar en el ranking de 9 municipios considerados para definir la micro región de Limpio <sup>(14)</sup>

La población económica activa (PEA) es estimada en 79% del total de habitantes y se considera que el 70% es menor a 30 años de edad.

#### Empleo por sectores económicos

En Limpio, la fuerza laboral ocupada fue empleada en los siguientes sectores económicos:

Sector económico	Participación
Actividades primarias (agricultura, ganadería, caza y pesca, etc.)	7.0%
Actividades secundarias Industria y procesamiento de materia prima)	44.7%
Actividades terciarias (comercio, finanzas, servicios, etc.)	48.3%

#### Empleo por tipo de ocupación

El empleo en el municipio de Limpio, según tipo de ocupación, tuvo la siguiente distribución según datos del Censo del año 1992:

Tipo de ocupación	Participación
Empleado	17.3%
Obrero o jornalero	49.0%
Patrón o empleador	1.7%
Trabajador independiente o por cuenta propia	24.7%
Trabajador familiar no remunerado	0.3%
Empleado domestico	7.0%

<sup>12</sup> Proyección de la Dirección General de Estadísticas, Encuestas y Censos en base a las cifras del Censo de Población y Vivienda de 1992.

<sup>13</sup> Las Necesidades Básicas se definen como el conjunto de requerimientos de índole físico, psíquico o cultural, cuya satisfacción es condición necesaria al funcionamiento y desarrollo de los seres humanos de una sociedad determinada. Atlas Paraguay NBI, DGEEC. 1995.

<sup>14</sup> Para realizar esta comparación definimos la micro región de interacción con Limpio por dos criterios: de municipios vecinos y de integrantes de la cuenca del Lago Ypacarai y Río Salado. Los mismos son: Mariano Roque Alonso, Luque, Areguá, Ypacaray, San Bernardino, Nueva Colombia, Emboscada, Villa Hayes.

# PLAN DE DESARROLLO COMUNAL DE LA CIUDAD DE LIMPIO



## Ingreso familiar

El ingreso promedio familiar de Limpio es de Gs. 1.270.000 por mes para el año 1998 <sup>(5)</sup>; lo que comparado con los 8 municipios vecinos que conforman la micro región de Limpio <sup>(16)</sup> lo ubica en el promedio del grupo considerado. Es decir, el ingreso promedio de las familias limeñas está en cuarto lugar en el ranking de nueve municipios. En el cuadro de los indicadores socio – demográficos adjunto, se puede observar que las familias de Luque ocupan el primer lugar con un ingreso promedio de Gs. 1.625.000, y Nueva Colombia con Gs. 594.000 en el último lugar.

## Indicadores socio-demográficos de Limpio, municipios vecinos y capital del país.

	1	2	3	4	5	6	7	8	9
N°	Municipio	Depto	Ingreso promedio familiar (Gs.)	Población total 2000 (proyección)	Población urbana 1992	% Población urbana	Poblacion con al menos 1 NBI 1992	% Población con al menos 1 NBI 1992	Educación Promedio de años de 1992
1	LIMPIO	CENTRAL	1.270.000	55.905	26.177	46,82%	24.416	70%	5,1
2	M. R. ALONSO	CENTRAL	1.542.000	59.951	39.289	65,54%	28.612	73%	5,7
3	LUQUE	CENTRAL	1.625.000	179.665	84.877	47,24%	74.404	65%	5,8
4	AREGUA	CENTRAL	1.260.000	34.305	6.374	18,58%	15.426	63%	4,8
5	YPACARAI	CENTRAL	1.371.000	18.281	7.160	39,17%	9.473	66%	5,6
6	SAN BERNARDINO	CORDILLERA	1.145.000	9.937	2.174	21,88%	4.957	59%	5,1
7	NUEVA COLOMBIA	CORDILLERA	594.000	3.594	374	10,41%	3.048	87%	3,6
8	EMBOSCADA	CORDILLERA	698.000	9.022	3.253	36,06%	6.845	83%	4,0
9	VILLA HAYES	PTE. HAYES	838.000	35.596	11.859	33,32%	22.795	86%	4,2
10	ASUNCIÓN	CENTRAL	3.086.000	561.386	500.938	89,23%	179.780	36,9%	7,9

### Elaborado en base a las siguientes fuentes:

(3) Indicadores Básicos Focalizados del Gasto Social. Dirección General de Estadísticas y Censo.

(4) (5) (6) (9): Censo Nacional de Población y Vivienda de 1992. Dirección General de Estadísticas y Censo.

(7) (8): Atlas Paraguay 1995, Necesidades Básicas Insatisfechas. Dirección de Estadísticas, Encuestas y Censos. 1995.

## La economía de Limpio tiene las siguientes características:

### Actividades Primarias

Agricultura: La comercialización de la producción agrícola es muy escasa, pues no cuenta con un mercado para una mayor producción, más bien es destinado al consumo familiar y la demanda es a nivel local.

La floricultura es un renglón en el que muchas familias están insertas con un resultado satisfactorio. La riqueza y la calidad del suelo permite todo tipo de cultivos, existen aún extensiones importantes para llevar adelante proyectos de este tipo.

<sup>15</sup> Indicadores Básicos para Focalizar el Gasto Social en Paraguay, Dirección General de Estadísticas, Encuestas y Censo. Marzo 2000.

# PLAN DE DESARROLLO COMUNAL DE LA CIUDAD DE LIMPIO



Ganadería: Existen pequeños tambos cuya producción es destinada al consumo local y sobre todo familiar, no cuenta con un mercado para su mayor comercialización.

Caza y Pesca: La producción de este sector esta destinada a la comercialización, aunque en forma muy artesanal, siendo el medio de subsistencia para muchas familias. La zona conocida como pesquera es la compañía Piquete Cué. La pesca que en general es aún artesanal, necesita de apoyo técnico y crediticio para constituirse en una actividad mucho más influyente. Las variedades más importantes que se ofrecen son: Surubí; Dorado; Mandi-í, Boga; 3 puntos; Pico de pato, entre otros que son muy solicitados.

Minería: Son explotadas ciertos tipos de minerales como ser piedras de canto rodado (ripios) que son utilizadas en construcción, reparación y mantenimiento de los rutas de la región. Arena lavada y gorda para construcciones y arena arcillosa para cerámica.

Posibilidades de explotación: Piedra basáltica, piedra arenisca.

## Actividades secundarias

Industrias: Consideradas como grandes actores locales por el tipo de mercado con que cuentan y la mano de obra que emplean. Si bien las estadísticas económicas a nivel local son insuficientes, la Municipalidad estima que la fuerza laboral empleada en la industria de Limpio es del 1,5% de la Población Económicamente Activa.

Grandes reservas de terrenos pueden resultar atractivas para industrias que deseen radicarse, teniendo en cuenta la cercanía a la capital y el fácil acceso a las diferentes rutas y regiones del país.

Según datos del Directorio de Empresas de la Gobernación de Departamento Central, el Municipio de Limpio tiene registradas 1.447 empresas. En el Plan de Ordenamiento Territorial de la Gobernación del Departamento Central del año 1996, Limpio registra 47 industrias, con lo cual se ubica entre los Municipios del segundo grupo con menos de 100 establecimientos industriales. El promedio de este grupo es de 43 establecimientos contra 355 establecimientos del primer grupo. Limpio ocupa el trece lugar de un ranking de 19 municipios del Departamento Central, según la cantidad de establecimientos industriales que posee. Esto demuestra que Limpio tiene aun un bajo nivel de industrialización, a pesar de gozar con ventajas comparativas como se detalla más adelante.



# PLAN DE DESARROLLO COMUNAL DE LA CIUDAD DE LIMPIO



## Establecimientos industriales en municipios del Departamento Central

Municipios	Cantidad Establecimientos Industriales	% Part. en el Grupo	% Part. en el Total
<b>Grupo 1</b>			
San Lorenzo	662	23,3	19,9
Fernando de la Mora	617	21,7	18,6
Lambaré	506	17,8	15,2
Luque	381	13,4	11,5
Capiatá	248	8,7	7,5
Itagua	157	5,5	4,7
Mariano Roque Alonso	149	5,2	4,5
Nemby	124	4,4	3,7
<b>Sub-total</b>	<b>2.844</b>	100,0	85,7
<b>Grupo 2</b>			
Ypane	7	1,5	0,2
J. A. Saldivar	10	2,1	0,3
Guarambare	12	2,5	0,4
San Antonio	24	5,0	0,7
Aregua	30	6,3	0,9
Limpio	47	9,9	1,4
Villeta	48	10,1	1,4
Nueva Italia	52	10,9	1,6
Ita	79	16,6	2,4
Villa Elisa	83	17,4	2,5
Ypacarai	84	17,6	2,5
<b>Sub-total</b>	<b>476</b>	100,0	14,3
<b>TOTAL</b>	<b>3.320</b>	697,5	100,0
<b>Promedio Grupo 1</b>	355,5		
<b>Promedio Grupo 2</b>	43,3		

### Observación:

Grupo 1: Municipios con más de 100 establecimientos industriales.

Grupo 2: Municipios con menos de 100 establecimientos industriales.

### Fuente:

Francisc Asibey. Capítulo 6 "Las actividades productivas" en Plan de Ordenamiento Territorial del Dpto. Central. Trabajos Sectoriales. Gobernación Departamento Central. 1996.

# PLAN DE DESARROLLO COMUNAL DE LA CIUDAD DE LIMPIO



Los principales establecimientos Industriales asentados en Limpio son los siguientes:

Nombre	Ubicación	Actividad	Mercado	Empleo Mano de obra
Rale S.A	Barrio San Pedro	Parquetera	Europa - Asia - América	25
Igisa S. A	Cñia Mbayué	Parquetera	Europa	40
I.M.P.	Cñia Mbayué	Parquetera	Europa	30
Shirosawa S.A	Ciudad	Procesadora de productos del agro	EEUU - Europa	130
Green Manufacturig	Paso Correo	Procesadora de cuero para alimentos de perros.	EEUU - Europa	340
Frigosur	Salado	Frigorífico	Nacional - América	90
Rio Grande	Piquete Cue	Frigorífico	Nacional - América	150
Pasex	Ciudad	Frigorífico	Europa - EEUU	172
Envases Paraguayos	Ciudad	Envases de carton, plastico y metal	Nacional	45
Santa María	San Pedro	Cerámica	Nacional	12
Fessa	Ciudad	Procesadora de mandioca	Nacional - América	10
San Ignacio	Mbayue	Frigorífico chasinados		inactivo
Versa	Paso Correo	Gelatina		inactivo

**Fuente:** Municipalidad de Limpio, a través de encuesta Telefónica, año 2.000.-

Existen industrias en el distrito que dan empleo aproximadamente a unas 1.000 (mil) personas en forma directa.

Industria de cuero, alimentos para perros (exportación), frigoríficos, parqueteras, cerámicas, una ensambladora de instrumentos musicales, fábrica de envases, panaderías, comercios de pequeño y mediano porte, son actividades que se desarrollan dentro del distrito.

La gran cantidad de profesionales en las áreas de construcción, pintura, electricidad, plomería, herrería, mecánica, carpintería, confeccionistas, y profesionales en diversas ramas, son un capital importante para que cualquier tipo de actividad económica que tenga asiento en el Distrito de Limpio, cubra sus necesidades de mano de obra en forma local.

# PLAN DE DESARROLLO COMUNAL DE LA CIUDAD DE LIMPIO



## Capítulo 5: Características históricas, culturales y religiosas

### 5.1. Reseña histórica de la Ciudad<sup>17</sup>

Una de las primeras agrupaciones humanas del Paraguay fue la de los Karios, primitivos habitantes de Tapu'a (Limpio), integrantes de la familia lingüística Tupí-Guaraní. No se sabe desde cuándo habitaron la región comprendida entre el río Salado al norte y el Tebicuary al sur; lo cierto es que allí los encontraron los españoles al inicio de la conquista. El antiguo poblado de San José de los Campos Limpios de Tapu'a, conocido hoy como Limpio, se halla ubicado a 23 kilómetros de Asunción, sobre la Ruta Transchaco. Limita con el Departamento de la Cordillera, el río Paraguay y los municipios de Mariano Roque Alonso y Luque. Una vez fundado el Fuerte Militar de Asunción en agosto de 1537, los conquistadores comenzaron a expandirse hacia el valle de Tapu'a debido a la fertilidad de su suelo, sus cauces hídricos, sus espesos bosques y su fácil acceso por el camino real de Tapu'a, el primero de la conquista. Fue allí donde se inició el mestizaje al unirse el gobernador Domingo Martínez de Irala con la hija del cacique Mokirasé; ejemplo emulado luego por los demás capitanes y soldados. También allí se dieron los primeros contactos entre nativos y misioneros franciscanos, si bien es cierto que nunca constituyó una reducción de indios como lo fue Itá y Yaguarón, por citar a las más cercanas.

Como la mayoría de los pueblos del Paraguay, Limpio surgió por poblamiento espontáneo, lo que hace imposible precisar la fecha de fundación. Se cree que el mismo surgió a fines del siglo XVI cuando el gobernador Rexe de Corvalán propuso reubicar en los alrededores de Asunción a la población española y mestiza diseminada por los valles de la región. Los Karios llamaban Tapu'a al área comprendida por el río Salado al norte, Loma Pytä al sur, Ñu Guasu al este y el río Paraguay al oeste. Según Susnik, era el "mejor valle" y cerca suyo se encontraba el puerto de Tapu'a miri, frente a PiqueteKue, sobre el río Paraguay. El nombre de Tapu'a se extendió a la margen izquierda del río, hoy conocido como Remanso Castillo. Allí vivió al terminar su gobierno Juan Diez de Andino, lo mismo doña María Ponce de León, bisnieta del gobernador Irala.

La densidad de la población de Tapu'a hizo que en 1785 se creara el Tenientazgo de Limpio, donde se construyó una capilla en honor a San José, patrono del lugar. Sobre sus viejos cimientos, don Carlos Antonio López, Presidente Constitucional del Paraguay, mandó construir un templo en 1850. El continuo aumento de su población hizo que en 1945 se independizara la antigua Arekaya, la misma que conocemos hoy como Mariano Roque Alonso. Entre los hijos ilustres de Limpio se encuentra el sacerdote Manuel Vicente Moreno, quien rigió los destinos de la Iglesia de la post guerra- 1865-1870, además de varios ex combatientes de las dos guerras internacionales que tuvo que sufrir el Paraguay. De aquí surgieron personajes notables que protagonizaron importantes páginas en la historia patria. Podemos citar entre otros al Pbro. Manuel Vicente Moreno, ordenado sacerdote en 1849, fue parte del grupo de cien religiosos que existían en el país al comienzo de la guerra grande; el Capitán Silvestre Aveiro, fiscal de guerra que acompañó al Mariscal Solano López hasta Cerro Corá; Capitán de Fragata don Romualdo Núñez, héroe de la Guerra del 70; el General Benigno Ferreira, presidente de la República y otros. Se destaca también una larga nómina de quienes actuaron en la guerra del Chaco" (Prof. Talavera).

Un hecho importante que marca la historia económica de la población limeña es la instalación en Piquete Cué del Frigorífico Impacar en el año 1929. Hasta nuestros días, pero en menor volumen sigue industrializando la carne con fines de exportación. En la primera época ocupó alrededor de mil personas. Este trabajo entusiasmó a los pobladores de Limpio quienes descuidaron su actividad principal: la agricultura. La época de zafra del frigorífico duraba de 6 a 7 meses al año y coincidía con el tiempo de la siembra por cuya razón la agricultura fue abandonada poco a poco y los propietarios vendieron sus tierras a las inmobiliarias. El frigorífico exportaba sus productos a través de "El Peñón", desembarcadero sobre el río Paraguay en Piquete Cué. De este modo cobró importancia y se constituyó como una alternativa al puerto de Asunción. Actualmente existen planes a nivel nacional para revitalizarlo y conectarlo por medio de grandes carreteras con Encarnación,

<sup>17</sup> Colaboración del Lic. Eduardo Ramírez Bordón. Miembro de la mesa de concertación de Educación.

# PLAN DE DESARROLLO COMUNAL DE LA CIUDAD DE LIMPIO



Pilar, Ciudad del Este, Pedro Juan Caballero y ciudades intermedias. Un ambicioso proyecto que sin lugar a dudas incidirá positivamente en el desarrollo de este municipio y de todo el país.

Numerosas industrias se han establecido recientemente en la jurisdicción: Frigosur, en la zona del Salado, Parquetera Igisa en Mbayué, Chacinería en Isla Aranda y la firma Shirosawa que elabora productos alimenticios derivados del maní; Pasex procesadora de cueros en Piquete Cué y otras en pleno funcionamiento.

Entre las actividades que desarrolla la población, se destacan los artesanos, quienes trabajan la hoja del Karanda y con ella fabrican sombreros, pantallas y bolsos. Estos productos se vendían hasta hace poco en gran volumen en todo el país y se exportaban a la Argentina y el Brasil, sobre todo el sombrero y la pantalla. Nuestro clima caluroso es propicio para su comercialización. Los agricultores se defienden del sol con el "sombrero karanda" y la pantalla fue siempre el "ventilador paraguayo", hasta ser desplazado por el ventilador eléctrico.

En las dos últimas décadas del siglo XX, Limpio se vio sorprendida por un aumento acelerado de su población. Con el fenómeno del desplazamiento de los campesinos hacia la ciudad esta población fue la preferida por razones de su cercanía a la capital del país y el bajo precio de la tierra en la zona.

Este dato del registro electoral nos da la pauta del crecimiento vertiginoso que hemos señalado: en 1982 se hallaban inscritos en el padrón electoral solamente 7000 personas. Actualmente se hallan empadronados 23000 ciudadanos. Asignando tres personas a la familia de cada uno tendríamos nada menos de 69000 habitantes. Quizás más de 70000 ya que son escasas las familias compuestas solamente con tres miembros.

El proyecto "Viviendas económicas" de las Obras Salesianas estableció aquí más de 10 asentamientos con 100 familias cada una. A este proyecto siguió otro más amplio en cooperación de la Sociedad Salesiana del Paraguay, Conavi y la Agencia Española de Cooperación Internacional (AECI) que aglutina a más de 1400 familias.

Hay que destacar además, las numerosas inmobiliarias que ofertan terrenos y casas y crean numerosas urbanizaciones en diferentes zonas del municipios. Han desaparecido las tierras cultivables y la mayoría de la población trabaja en Asunción y regresan recién por la noche convirtiéndose Limpio en una ciudad dormitorio de Asunción.

Esta explosión demográfica desubica y preocupa a las autoridades y personas más caracterizadas de la localidad. Ninguna institución, ni la Iglesia, ni la municipalidad, ni otras organizaciones sociales o educativas prepararon un plan de integración, salud y educación para los migrantes. Integración sobre todo para unir fuerzas y enfrentar a las dos restantes. Las cosas se dieron tan aceleradamente y en forma imperceptible que no hubo tiempo para ello.

En materia de salud, el Municipio realiza esfuerzos para cubrir las necesidades de su numerosa población. Ha creado Puestos de Salud en cada zona rural como Rincón del Peñón, Piquete Cué, Villa Jardín, Villa Madrid, Isla Aveiro y otros. Total 8 puestos de salud con un auxiliar de enfermería en forma permanente y 2 médicos rentados por el Ministerio de Salud quienes realizan visitas periódicas a cada centro para atender a los pacientes.

En cuanto a la educación, Limpio cuenta con 44 escuelas primarias y 16 colegios secundarios y más de cuatro centenar de maestros y maestras. La Secretaría de Educación de la Municipalidad desarrolla su labor en colaboración con las dos supervisiones con sede en el Municipio: zona H y Q. Elaboran de común acuerdo proyectos de formación y capacitación permanente de los educadores con el objetivo de ofrecer a sus niños/as y jóvenes limpeños una educación marcada por la excelencia.

# PLAN DE DESARROLLO COMUNAL DE LA CIUDAD DE LIMPIO



Un proyecto ambicioso de la Municipalidad es el diseño del "Plan de Desarrollo Comunal de la Ciudad de Limpio" que se está delineando con el apoyo técnico de la ONG "Gestión local", Fondo Canadá y la Gobernación Central, a través de talleres participativos con los habitantes del Municipio de Limpio. Los talleres están conformados por grupos distribuidos en diversas áreas: Educación, Salud Producción y empleo, Juventud, Niñez y género y Tercera Edad así como infraestructura y servicios y Medio ambiente.

Por su situación geográfica y su posición estratégica, Limpio está llamado a convertirse en polo de desarrollo industrial y comercial. De la Activa participación de sus habitantes, el empeño y responsabilidad de sus autoridades depende del éxito de los planes y objetivos trazados.

## 5.2. Características socioculturales

Desde la década del 60, los mayores flujos de migración interna se dieron desde todo el país hacia la capital y el Dpto. Central. Los resultados de estos movimientos de largo plazo son preocupantes en términos de concentración poblacional: esta área, que abarca apenas el 0,63% del territorio nacional, alberga hoy la tercera parte de la población total paraguaya.

Los datos cualitativos indican el carácter campesino –o rural, en términos estrictos- de esta masa poblacional que sigue fluyendo, con intensidad diversa, hacia el Departamento Central. Teniendo en cuenta que la mayoría de las variables socio culturales (alfabetismo, nivel de instrucción, tasas de fecundidad o salud) exhiben sus valores más preocupantes en áreas rurales, puede suponerse que las demandas no satisfechas de estos nuevos pobladores presionarán en forma constante sobre los recursos del departamento que los acoge.

A la migración permanente, registrada en datos censales, debe sumarse otro fenómeno de relevancia: la paulatina conversión de todas las urbes del departamento Central en "ciudades dormitorios" de la capital. Este proceso expansivo trascendió incluso los límites departamentales, abarcando ya ciudades distantes de los departamentos de Cordillera y Paraguari.

Las distintas formas de aculturación a las que son sometidos estos migrantes rurales merecen un estudio más profundo: basta señalar los profundos cambios que sufre la mentalidad campesina –cuyo modelo de convivencia comunitaria está basado en la solidaridad del "ñandeva", y cuya unidad económica integra el lugar de vida y el de trabajo- ante los modelos culturales y económicos ciudadanos.

De cualquier modo, los desafíos de las nuevas condiciones urbanas, los cambios de roles que sufren hombres y mujeres migrantes, la crisis económica y el creciente desempleo conmueven fuertemente las bases de la cultura tradicional, generando dificultad en la identidad local.

Limpio se desarrolla a lo largo de sus principales rutas, pero no vivencia su cercanía con el río. Su antigüedad tampoco tiene presencia en la actualidad y por lo tanto su patrimonio cultural tangible es de relativo interés.

En el aspecto paisajístico ambiental, se puede decir que Limpio presenta valores adquiridos por generación espontánea, no porque ellos hayan sido pretendidos ni buscados. No presenta críticas fracturas urbanas pues aún mantiene un crecimiento balanceado, pero, no obstante, presenta un riesgo inminente, el futuro "Acceso Norte", para lo cual habrán que prever sus efectos posibles tanto positivos como destructivos.

# PLAN DE DESARROLLO COMUNAL DE LA CIUDAD DE LIMPIO



## 5.3. Manifestaciones folklóricas, artesanales y religiosas<sup>18</sup>

### La utilización de las hojas de karanda'y



de palma de karanda'y, la confección de cestos suele recurrir además a otras materias primas (takuarilla, caña de Castilla, takuarenbó y guembepi).

Los cestos tienen diversas formas, tamaños y funciones y adquieren básicamente las modalidades del ajaka (canasto destinado al transporte de alimentos) y del cedazo o colador artesanal. Los abanicos llamados "pantallas" (en guaraní: jepejuha) con diferentes siluetas circulares que forman una trama del trenzado de las hojas de palma.

### El uso de las hojas del pindó.

Con las hojas tiernas de esta palmera se realizan las palmas del Domingo de Ramos, que llegan a constituir una expresión interesante de creatividad popular y adquieren caprichosas formas según el juego flexible de trenzados y tejidos, nudos y lazos que permite la palma. Estas formas son realizadas en casi todas las localidades del Departamento Central y también en la ciudad de Limpio.

### Fiestas patronales: 19 de marzo, Festividad de San José Obrero.

Los rituales realizados para celebrar los días de los Santos Patronos tienen diferentes significados sociales y configuran, por eso, manifestaciones populares particulares. Los actos religiosos, la música, los juegos de azar, las competencias deportivas y los pequeños negocios, mezclan sus formas en una singular cohesión que renueva los argumentos del sentido colectivo.

Características:

- Procesiones: La imagen del Patrono realiza un recorrido por las calles de la ciudad. Según la creencia "se saca al santo en procesión para alegrarlo, rezarle y pedirle gracias". La imagen santa es llevada en andas: hacerlo significa un honor, por lo que los portadores, que son los "notables" del pueblo, se van turnando en la digna tarea.
- Desdoblamientos: La celebración ritual se desarrolla desdoblada y oscilante entre dos polos: las



<sup>18</sup> "Plan de ordenamiento territorial", (Setiembre 1996) .Gobernación Departamento Central.



# PLAN DE DESARROLLO COMUNAL DE LA CIUDAD DE LIMPIO



pautas del culto católico oficial y los códigos de la religiosidad popular; entre el peso de la tradición y las seducciones/imposiciones de la modernidad; entre el espacio del culto y la devoción y el lugar de entretenimiento y juego.

- c) Participación colectiva: Los festejos patronales normalmente se convierten en espacios de encuentros comunitarios. Por lo general se nombra a una Comisión de festejos, que se encarga de todo lo atinente a la organización y alianzas necesarias para que todo resulte un éxito. Incluso normalmente toman parte de estos festejos, pequeños comerciantes que aprovechan el espacio de encuentro para ofrecer sus productos. Se organizan pequeñas ferias donde se encuentran productos típicos de la región.
- d) Actos oficiales: La fuerza de la religiosidad popular se manifiesta en especial en fechas en que se celebran las fiestas patronales de la ciudad. De estos actos normalmente participan las autoridades locales, eclesiásticas, invitados especiales conjuntamente con la comunidad sin distinción. Estos festejos son agendados por las autoridades locales con rango de Actos oficiales.
- e) Estética: Estas fiestas patronales implican preparativos de días previos a las celebraciones oficiales. Los vecinos se organizan por cuadradas para adornar el paso del Santo Patrono. Es normal ver en estos días, casas, verjas y aceras adornadas con guirnaldas hechas de papel de seda, arreglos florales con hojas de palmas y flores regionales. Incluso en muchos casos se ve vestimenta imitando a la que lleva el Santo Patrono, en "promeseros", personas que piden gracias especiales al Santo Patrono.

# PLAN DE DESARROLLO COMUNAL DE LA CIUDAD DE LIMPIO



## Parte 2

---

### PROCESO DEL DIAGNÓSTICO PARTICIPATIVO



- Capítulo 6: Taller Diagnóstico.
- Capítulo 7: Talleres Barriales.
- Capítulo 8: Diagnostico Sectorial.
- Capítulo 9: Visión de la ciudad, acta de compromiso.

# PLAN DE DESARROLLO COMUNAL DE LA CIUDAD DE LIMPIO



## Capítulo 6: Taller Diagnóstico

Se organizan mesas de acuerdo a las necesidades sentidas:

1. Educación
2. Salud
3. Producción y Empleo
4. Juventud, Niñez, Género y Tercera Edad.
5. Infraestructura, Servicios y Medio Ambiente.

Los ciudadanos se reúnen en las mesas sectoriales según interés, discuten problemas, analizan causas, proponen soluciones y establecen alianzas.



# PLAN DE DESARROLLO COMUNALDE LA CIUDAD DE LIMPIO



## 6.1. Diagnostico de mi Ciudad: Mesa Educación

Problemas	Causas	Medidas que se tomaron	Impactos	Propuesta actual	Que tiene Limpio para competir	Que le falta a Limpio para competir	Grandes proyectos a largo plazo	Prioridad a corto plazo	Alianza Estrategica	
									Organismo cooperante actual	Organismo cooperante potencial.
Deterioro de los edificios escolares.	Construcciones antiguas.	Gestiones con padres. M.E.C, Gobernación	Ambiente inadecuado para aprender.	Recursos destinados a escuelas que solicitaron ayuda en la audiencia pública.	Recursos humanos.	Infraestructura.	Disminuir la deserción de los educandos y el analfabetismo.	Centro de formación profesional.	ONG, Gestión Local, Cooperativas.	Universidades.
Capacitación y actualización de los docentes.	Falta de recursos. Factor económico.	No se tomaron medidas en el ámbito docente en la capacitación local.	Afecta a la salud anímica.	Proyectos participativos con la comunidad educativa.	Colegios, academias de danzas, peluquería, música, dactilografía, cotillón, Informática, contabilidad.	Confianza en la educación local.	Crear fuente de trabajo.	Universidad.	Proyecto Canadá.	Ministerios .
Desconocimiento de los cambios en el ámbito educacional.	Voluntad del docente para asistir en los cursos.		Desinterés de parte de los educandos.		Artesanos.	Colegios técnicos, Universidades, Institutos de Formación Docente y Centro de Formación Laboral.		Radio comunitaria municipal.		Gobernaciones.
Juventud sin espacio donde desarrollar sus talentos culturales.	Falta de espacio físico.	Iniciativa Municipal de crear espacios y ofrecer equipos para el desarrollo de la cultura.	Mala calidad en el resultado de la educación.		Formación docente de la U.C.A.	Instituto de mandos medios.		Potenciar los centros de educ. permanente de jóvenes y adultos.		Organizaciones culturales.
Problemas familiares que afectan a los educandos.	Falta de iniciativa.		Vicios, decepción de los jóvenes.	Propuesta de la Municipalidad con los jóvenes y ONGs.	Centro comunitario de desarrollo y capacitación San Vicente	Academia de artesanía de Karanday y otros.		Revista para docente con la Municipalidad.		Servicio de acción social S.A.S.

# PLAN DE DESARROLLO COMUNALDE LA CIUDAD DE LIMPIO



(continuación...)

Problemas	Causas	Medidas que se tomaron	Impactos	Propuesta actual	Que tiene Limpio para competir	Que le falta a Limpio para competir	Grandes proyectos a largo plazo	Prioridad a corto plazo	Alianza Estrategica	
									Organismo cooperante actual	Organismo cooperante potencial.
Carencia de infraestructura y material de apoyo dentro de las instituciones educativas.					Biblioteca y videoteca Municipal	Complejo deportivo.		Preservación del medio ambiente.		Obras Sociales Salesianas.
Conflictos entre las necesidades reales y las disposiciones que vienen de afuera (vaso de leche, cantina escolar)								Centro de rehabilitación para niños especiales y con problemas de aprendizaje.		Secretaría Técnica de Planificación
Mayor número de alumnos con relación al espacio físico escolar.	Migración interna.	Planificación en el uso de la tierra, agua, transporte, puesto de salud, escuela y colegio.	Ciudad dormitorio.	Planificación participativa.				Potencial la biblioteca municipal.		
Alto costo de la capacitación de los docentes.										
Niños en edad escolar que trabajan como vendedores ambulantes.	Diferencia en la calidad de los educandos de los cogios privados nacionales en el momento de buscar empleo.									



# PLAN DE DESARROLLO COMUNALDE LA CIUDAD DE LIMPIO



## 6.2. Diagnostico de mi Ciudad: Mesa Salud

Problemas	Causas	Medidas que se tomaron	Impactos	Propuesta actual	Que tiene Limpio para competir	Que le falta a Limpio para competir	Grandes proyectos a largo plazo	Prioridad a corto plazo	Alianza Estrategica	
									Organismo cooperante actual	Organismo cooperante potencial.
Falta de acceso al Centro de Salud y cobertura parcial.	Falta de Promotores de Salud, poco interés e iniciativa en tema de salud y educación de los pobres, no existe oportunidad y espacio para la educación o planes y programas de prevención para salud.	En algunas comunidades se formaron promotores de salud, se conformaron 8 consejos de salud. Desde Municipalidad y se formaron 47 voluntarios de salud para urgencia y sin costos.	Se creó nuevo puesto de salud dependiendo de subconsejos de salud, 250 familias capacitadas en las villas, creación de farmacia comunitaria, participación de campaña en situación de urgencia.	Mejorar la coordinación y aprovechar la experiencia de las villas. Aprovechar la instancia del consejo de salud local. Difusión del curso de capacitación a promotores de salud en San Vicente.	Dinamismo de las autoridades municipales, experiencia en la capacitación de promotores de salud, existen ciudadanos organizados y con dinamismo.	Mayor participación ciudadana y en coordinación con las autoridades, más aperturas de las autoridades locales hacia la ciudadanía.	Centro Integral diferenciado p/ adolescentes (Coordinadora del Centro diferenciado). Elaboración de proyectos hogar guardería. Unir a diferentes instituciones para el desarrollo.	Reactivación de la mesa coordinadora. Continuar con los talleres de salud y concretar acciones. Difundir el taller, capacitación a promotores de salud (mayo).	GTZ, Cuerpo de Paz, Gobernación, Cruz Roja, Global Infancia	SAS. OPS. CIRD. BID
	Falta móvil (existe uno para 70.000 habitantes).	Se facilitó una ambulancia (octubre de 98).	Transportar gente día y noche. Dispensario equipado, local de Puesto de Salud (Subconsejos) y atención médica semanal.	Ampliar la cobertura del materno infantil, fortalecer los Subconsejos de Salud.	Equipos para terapia intensiva neonatal, existe un gran predio para ampliación, existe consejo de salud funcionando bien	Infraestructura hospitalaria. Falta de RR.HH. calificados p/ T.N.N	Ampliar el Centro de Salud para mayor cobertura que no sea solo materno infantil. Refraccionalizar la oficina de salud de IPS.	Actualizar datos sobre población para solicitar recursos equitativos. Diseñar proyectos p/ conexión p/ radio p/ centro de Salud y Consejos de Salud	Obras Salesianas, Gobernación	Obras Salesianas. Habitación para la mutanidad, IPS
Condiciones higiénicas muy precarias en las viviendas, .	Falta de teléfonos públicos en las comunidades. El paciente no tiene para pagar. Falta de conocimiento de los servicios que posee el Centro de Salud.	Desagüe cloacal en el centro, proyecto habitat, emprendimiento de soluciones al desagüe cloacal.	Solución 1500 familias red cloacal centro 4.500 familia solución de obras Salesianas.	Coordinar con la Municipalidad el proyecto habitat para la mutanidad, fortalecer organizaciones locales para la gestión comunitaria.	Existen responsables (SENASA)	Los responsables no trabajan (SENASA), ordenanza estricta y el cumplimiento de las mismas, hacia emprendimientos inmobiliarios.	Ampliación de redes cloacales. Soluciones técnicas alternativas.	Replantear el proyecto de desagüe (villa Fátima)	Obras Salesianas, Habitación para la mutanidad	Habitación para la mutanidad, Obras Salesianas y contactos Gobernación, JICA

# PLAN DE DESARROLLO COMUNALDE LA CIUDAD DE LIMPIO



(continuación...)

Problemas	Causas	Medidas que se tomaron	Impactos	Propuesta actual	Que tiene Limpio para competir	Que le falta a Limpio para competir	Grandes proyectos a largo plazo	Prioridad a corto plazo	Alianza Estrategica	
									Organismo cooperante actual	Organismo cooperante potencial.
Coordinación entre las Comunidades y el Centro de Salud.	Falta de educación. Pocos recursos económicos. Falta de cobertura sanitaria estatal. Falta de control de las autoridades para habilitación de emprendimientos inmobiliarios sin infraestructura.									
Recursos Humanos en el Centro de Salud.										
Condiciones Económicas de insolvencia.										
Falta de atención a lactantes de madres trabajadoras.										
Calidad de atención en el Centro de Salud (maltrato).										
Mucha demanda de adolescentes embarazadas 25% menor de 20 años.										

# PLAN DE DESARROLLO COMUNALDE LA CIUDAD DE LIMPIO



## 6.3. Diagnostico de mi Ciudad: Mesa Producción y Empleo

Problemas	Causas	Medidas que se tomaron	Impactos	Propuesta actual	Que tiene Limpio para competir	Que le falta a Limpio para competir	Grandes proyectos a largo plazo	Prioridad a corto plazo	Alianza Estrategica	
									Organismo cooperante actual	Organismo cooperante potencial.
Alta desocupación de la población.	Fuerte crecimiento poblacional por inmigración.	Ampliación, mejoramiento de infraestructura vial y comunicaciones del gobierno central.	Se instalaron algunas industrias que dan ocupación a la población.	Sancionar ordenanzas municipales para atraer inversiones, reglamentar.	Infraestructura básica establecida.	Promocionar, las ventajas comparativas de Limpio para establecer inversiones.	Apoyo técnico y financiero, comercialización a las Pymes.	Proyecto de articulaciones entre sectores públicos y privados.	Gestión Local, GTZ, AECI y Gobernación	Emb.Alemana, BM, MOPC. MIC, Asoc., Juntas de Saneamiento, SNPP.
No se generan nuevas oportunidades de empleo.	No existe fuente de financiación adecuada.	Concesiones impositivas y otras facilidades para la industrias de parte de la Municipalidad.	Se fortaleció el comercio.	Promocionar Limpio y sus ventajas a los inversionistas.	Ubicación estratégica, fácil acceso.	Un plan maestro de desarrollo urbano.	Instalar industrias maquiladoras.	Continuar con los talleres en forma inmediata.		
			Limpio ampliaron sustancialmente las posibilidades para radicar inversiones.		Recursos naturales ríos arroyos y terrenos disponibles.	Centros de formación profesional.		Mejoramiento de caminos vecinales.		
Baja productividad en las industrias.	No se tiene mano de obra calificada para las industrias locales.	Gestión municipal para construir un colegio técnico.	No se nota impacto por no estar en funcionamiento.	Crear programa de pasantía a estudiantes y operarios de industrias.	Suficientes disponibilidades RR.HH. para satisfacer la demanda laboral.					
Falta de oportunidad de empleo para la tercera edad.				Capacitación de los trabajadores						Municipalidad, Gobernación, Sector Empresarial.
Empleo informal. Inseguridad afecta inversión.										
Carencia de información sobre oferta y demanda de empleo.										

# PLAN DE DESARROLLO COMUNALDE LA CIUDAD DE LIMPIO



## 6.4. Diagnostico de mi Ciudad: Mesa Juventud, Niñez y Tercera Edad

Problemas	Causas	Medidas que se tomaron	Impactos	Propuesta actual	Que tiene Limpio para competir	Que le falta a Limpio para competir	Grandes proyectos a largo plazo	Prioridad a corto plazo	Alianza Estrategica	
									Organismo cooperante actual	Organismo cooperante potencial.
Ocio, drogadicción Alcoholismo										
Niñez en situación de riesgo	Faltas de políticas Municipales. Falta de empleo. Falta de formación de los padres. Falta de responsabilidad paterna y materna	Creación de Codeni.	Intervención de la justicia.	Elaborar y ejecutar proyectos comunitarios para la niñez.	Organizaciones sociales. Centro juvenil, Club de leones, C.V.J., Dependencias Municipales, Iglesias Cristianas	Planes a corto mediano y largo plazo. Fortalecer instancias Municipales redefiniendo acciones	Hogar educativo abierto para la niñez en situación riesgo. Fundación que atienda a cada sector.	Redefinir el accionar de la secretaria de la juventud. Creación de base de datos	Fondo Canada, Gestión local, A.E.C.I., Unión Europea, G.D.C / G.P.Z..	Embajada alemana. Embajada del Japón
Violencia Juvenil	Falta de proyectos para la juventud. Relacionamiento conflictivo entre padres y jóvenes.	Denuncias de vecinos en forma individual. Creación de la Secretaria de la Juventud	Intervención policial en forma represiva. Realización de charlas educativas	Creación de radio comunitaria con participación juvenil. Redefinir el accionar de la secretaria de la Juventud	Radios comunitarias F.M Colegio Técnico. Proyecto reforzamiento escolar (Mbayue) Apoyo S.N.P.P. Espacios recreativos.	Radio comunitaria del sector. Crear identidad cultural	Casa de la Juventud. Universidad ciudadana		Filos Internacional. C.R.D.S	Viceministerio de la Juventud
Desprotección en la tercera edad	Ausencia de política municipal para el sector.	Gestoría para excombatientes	Facilita gestión y cobro de impacto.	Creación de base de datos. Definir proy. p/ el sector	Infraestructura comunitaria.					
Violencia domestica hacia las mujeres	Machismo excesivo en hombres y mujeres. Falta de formación e información.	Realización de charla informativa sobre s/ DDMM	Escasa participación	Creación de una Instancia Municipal						

# PLAN DE DESARROLLO COMUNALDE LA CIUDAD DE LIMPIO



## 6.5. Diagnostico de mi Ciudad: Mesa Infraestructura, Servicios y Medio Ambiente

Problemas	Causas	Medidas que se tomaron	Impactos	Propuesta actual	Que tiene Limpio para competir	Que le falta a Limpio para competir	Grandes proyectos a largo plazo	Prioridad a corto plazo	Alianza Estrategica	
									Organismo cooperante actual	Organismo cooperante potencial.
Aguas servidas en las calles.	Falta de concientización de recursos y sistema cloacal en todo Limpio.	Se han dictado Ordenanzas municipales y existen ley ambientales, nacionales	Bajo cumplimiento de la ordenanzas municipales por nembotavy	Impulsar la descentralización. Sensibilización a la ciudadanía. Educación, trabajo coordinado, entre las diferentes instancias criterios diferentes.	Recursos Naturales: Río Paraguay, Río salado, Riacho San Francisco, Humedales, Recursos Minerales.	Difusión y promoción de los recursos.	Parque Industrial a partir de un plan estratégico de autoridades locales y comunitarias.	Acceso Norte, impacto y aprovechamiento.	Comunidad Europea. AECL, AMUJAN, AGA, AMUDEC.	S.N.P.P
Falta de transporte publico en días de lluvias y a la noche.	Tipo de suelo no absorbente. No se cumplen las ordenanzas y leyes. Centralización.	Movilización ciudadana en defensa en los intereses difusos	Se fortalece la organización comunitaria.		Atractivo turístico.	Recuperación del valor histórico.	Un puerto sobre el río Paraguay.	Capacitación de mano de obra.	Gobernación, Gobierno, Central, Gestión Local, Obras Salesianas, Mercociudades	Instituciones religiosas.
Basuras: Se depositan en los barrios. Existen vertederos clandestinos.	No existe vertedero. Falta cobertura en la limpieza urbana.	Conversaciones entre empresarios y municipalidad.	Se rompió el monopolio de las dos líneas existentes.		Mano de obra.	Falta de planificación territorial.	Explotación de recursos naturales para el turismo.	Salón multiuso.		Empresarios locales. Inmobiliarias.
Precariedad en los desagües cloacales.		Iniciativas comunitarias para la solución de problemas puntuales.	Solución del problema parcialmente.		Red vial, accesibilidad, cercanía de Asunción. Ubicación geográfica estratégica .	Falta de fuentes de empleo. Fuente de formación técnica local.	Desague cloacal de la ciudad de Limpio.	Fomentar el cooperativismo, para impulsar la producción local.		
Descuidos de terrenos baldíos producen inseguridad.		Proyecto para tratamiento de basuras. Experiencia de rellenos sanitarios. Recolección privada en algunos sectores.	Rápido deterioro ambiental por falta de solución al problema.	Medidas intermedias como relleno y tratamiento sectorizado y domiciliario. Autoridad, comunidad, proyecto concertado.	Artesanía.	Mejorar el paisaje de la ciudad. Mejorar la entrada a la ciudad.	Creación de parque natural.	Reactivación productiva de rubros tradicionales (coco).		
Desechos industriales no tratados (mataderías)					Grandes extensiones de tierras, y apto para ciertos rubros (pastos, floricultura).	Fortalecer las organizaciones comunitarias. Llegar a los vecinos.	Recuperación de la Isla San Francisco como patrimonio natural.	Comunicación con organismo de cooperación en forma directa.		



# PLAN DE DESARROLLO COMUNALDE LA CIUDAD DE LIMPIO



(continuación...)

Problemas	Causas	Medidas que se tomaron	Impactos	Propuesta actual	Que tiene Limpio para competir	Que le falta a Limpio para competir	Grandes proyectos a largo plazo	Prioridad a corto plazo	Alianza Estrategica	
									Organismo cooperante actual	Organismo cooperante potencial.
Ingresos de basuras provenientes de otros lugares.					Apertura del gobierno local.	Medios de comunicación.		Gestionar becas de estudios a través de los diferentes organismos.		
Calles en mal estado.	Falta de fiscalización de las obras. Falta drenaje. Construcción deficiente. Falta de maquinarias. Falta asistencia técnica.	Apoyo del municipio con ciertos rubros para la realización de obras comunitarias.	Incentivo de trabajo coordinado.		Energía eléctrica en abundancia.					
Escases de medios de comunicación en los barrios .	Centralización de los entes de comunicación.	Iniciativa de los vecinos para la solución de sus problemas.								
Inseguridad de los ciudadanos.										
Explotación indiscriminada de los recursos naturales (canteras de arena, piedra, y deforestación).	Falta de conciencia. Incumplimiento de la Ley. Falta de control.	Red vial principal realizada por el gobierno central. Canalización de desague entre el gobierno local y la sociedad civil.	Mejoramiento de comunicaciones pero con alteración del Medio Ambiente.							
Violación de leyes ambientales (pesca, casería, ruido).		Ciertas ordenanzas que se cumplen.	Conversación y negociación con grandes contaminantes. Censo y registro de pescadores locales.							
Descontrol de instalación de agua potable.										

# PLAN DE DESARROLLO COMUNAL DE LA CIUDAD DE LIMPIO



## Capítulo 7: Talleres Barriales

Con la participación de autoridades y vecinos se llevaron a cabo los Talleres Barriales con los siguientes objetivos:

1. Recoger información sobre la situación de los barrios
2. Analizar propuestas de solución a los problemas
3. Asumir acuerdos sobre priorización de proyectos
4. Examinar recursos disponibles y responsables de llevar adelante los proyectos.



# PLAN DE DESARROLLO COMUNAL DE LA CIUDAD DE LIMPIO



## 7.1. Barrio: 15 de Agosto Local: Escuela Fray Luis de Bolaño

PROBLEMAS	CAUSAS	SOLUCIONES	PROYECTOS y/o ACCIONES (PLAZOS)	APORTE COMUNIDAD	RESPONSABLE COMUNIDAD
<ul style="list-style-type: none"> <li>• Dificil acceso al barrio</li> <li>• Dificil acceso a la comunicación</li> <li>• Inseguridad</li> </ul>	<ul style="list-style-type: none"> <li>• Calles en mal estado</li> <li>• Falta de teléfono publico</li> <li>• Falta de alumbrado publico</li> </ul>	<ul style="list-style-type: none"> <li>• Arreglo de calles</li> <li>• Contar con teléfono publico</li> <li>• Extensión de alumbrado</li> </ul>	<ul style="list-style-type: none"> <li>• Conformar equipos de trabajo con la Municipalidad y Comisión Vecinal para arreglo de calle (Corto)</li> <li>• Gestionar ante la ANDE y Antelco (Corto)</li> </ul>	<ul style="list-style-type: none"> <li>• Mano de obra, apoyo a la gestión</li> </ul>	<ul style="list-style-type: none"> <li>• Eleuterio Altamirano</li> <li>• Pablo Rodriguez</li> </ul>
<ul style="list-style-type: none"> <li>• Poca cobertura en el área de salud</li> </ul>	<ul style="list-style-type: none"> <li>• Falta de puesto de salud</li> </ul>	<ul style="list-style-type: none"> <li>• Contar con un dispensario de primeros auxilios</li> </ul>	<ul style="list-style-type: none"> <li>• Gestionar espacio para la ubicación de un dispensario de primeros auxilios (Mediano)</li> <li>• Presentar el pedido al Consejo Local de Salud (Mediano)</li> </ul>	<ul style="list-style-type: none"> <li>• Espacio fisico</li> </ul>	
<ul style="list-style-type: none"> <li>• Limitado acceso a la educación escolar básica</li> <li>• Raudal</li> </ul>	<ul style="list-style-type: none"> <li>• Falta de espacio fisico en la escuela</li> <li>• Falta de muro de contención contra raudal</li> </ul>	<ul style="list-style-type: none"> <li>• Contar con más aulas</li> </ul>	<ul style="list-style-type: none"> <li>• Concluir la construcción de la dirección y aulas (Corto)</li> <li>• Construir muro de contención (Corto)</li> </ul>	<ul style="list-style-type: none"> <li>• Mano de obra</li> </ul>	
<ul style="list-style-type: none"> <li>• Jóvenes y adultos desocupados</li> </ul>	<ul style="list-style-type: none"> <li>• Falta de empleo</li> </ul>	<ul style="list-style-type: none"> <li>• Crear fuente de trabajo</li> </ul>	<ul style="list-style-type: none"> <li>• Construir puerto (Largo)</li> <li>• Floricultura (Mediano)</li> <li>• Lombricultura (Mediano)</li> </ul>	<ul style="list-style-type: none"> <li>• Elaborar proyectos</li> </ul>	<ul style="list-style-type: none"> <li>• Vecinos</li> <li>• Municipalidad</li> <li>• ONGs</li> </ul>
<ul style="list-style-type: none"> <li>• Falta espacio recreativo</li> </ul>	<ul style="list-style-type: none"> <li>• Lotes donados por Inmobiliaria del Este fueron vendidas</li> </ul>				
<ul style="list-style-type: none"> <li>• Contaminación</li> <li>• Falta de medio de transporte</li> </ul>	<ul style="list-style-type: none"> <li>• Desechos fabricas curtiembre; residuos hospitalarios; desaque cloacal</li> </ul>				

# PLAN DE DESARROLLO COMUNAL DE LA CIUDAD DE LIMPIO



## 7.2. Barrio: Cicomar Local: Capilla San Roque

PROBLEMAS	CAUSAS	SOLUCIONES	PROYECTOS y/o ACCIONES (PLAZOS)	APORTE COMUNIDAD	RESPONSABLE COMUNIDAD
<ul style="list-style-type: none"> <li>Contaminación</li> </ul>	<ul style="list-style-type: none"> <li>Agua servida y desecho cloacal</li> </ul>	<ul style="list-style-type: none"> <li>Concientizar a los vecinos, verificación</li> </ul>	<ul style="list-style-type: none"> <li>Construir pozo ciego para cada vivienda (Corto)</li> <li>Construir sistema cloacal (Corto)</li> </ul>	<ul style="list-style-type: none"> <li>Mantenimiento, conservación</li> </ul>	<ul style="list-style-type: none"> <li>Vecinos</li> </ul>
<ul style="list-style-type: none"> <li>Inseguridad</li> </ul>	<ul style="list-style-type: none"> <li>Patios baldíos sucios (privados)</li> <li>Falta de alumbrado público</li> </ul>	<ul style="list-style-type: none"> <li>Verificar y notificar a los propietarios</li> <li>Contar con más alumbrado público</li> </ul>	<ul style="list-style-type: none"> <li>Gestionar notificación a los propietarios (Corto)</li> <li>Gestionar ante ANDE extensión de alumbrado público (Mediano)</li> </ul>	<ul style="list-style-type: none"> <li>Apoyo con información</li> </ul>	<ul style="list-style-type: none"> <li>Comisión Vecinal San Roque</li> </ul>
<ul style="list-style-type: none"> <li>Poco acceso a la educación escolar básica para niños del barrio</li> </ul>	<ul style="list-style-type: none"> <li>Falta de infraestructura</li> </ul>	<ul style="list-style-type: none"> <li>Contar con un centro educativo</li> </ul>	<ul style="list-style-type: none"> <li>Construir un centro educativo (Mediano)</li> </ul>	<ul style="list-style-type: none"> <li>Mano de obra</li> </ul>	<ul style="list-style-type: none"> <li>La Comunidad (Comisión Vecinal)</li> </ul>
<ul style="list-style-type: none"> <li>Difícil acceso a las calles: Cicomar I y III</li> </ul>	<ul style="list-style-type: none"> <li>Calles en mal estado</li> </ul>	<ul style="list-style-type: none"> <li>Reparación de caminos</li> </ul>	<ul style="list-style-type: none"> <li>Enripiar las calles (Corto)</li> </ul>	<ul style="list-style-type: none"> <li>Mano de obra</li> </ul>	<ul style="list-style-type: none"> <li>Comisión Vecinal San Miguel</li> <li>Comisión Vecinal San Roque</li> </ul>
<ul style="list-style-type: none"> <li>Poco crecimiento de las plantas de la capilla y escuela</li> </ul>	<ul style="list-style-type: none"> <li>Falta agua corriente</li> </ul>	<ul style="list-style-type: none"> <li>Contar con agua potable</li> </ul>	<ul style="list-style-type: none"> <li>Solicitar conexión al predio de la escuela (Corto)</li> </ul>	<ul style="list-style-type: none"> <li>Mano de obra, fondos</li> </ul>	<ul style="list-style-type: none"> <li>La Comunidad</li> </ul>
<ul style="list-style-type: none"> <li>Jóvenes ociosos con peligro hacia vicios y adicciones</li> </ul>	<ul style="list-style-type: none"> <li>Desempleo juvenil y adultos</li> </ul>	<ul style="list-style-type: none"> <li>Ocupación para jóvenes y adultos</li> </ul>	<ul style="list-style-type: none"> <li>Capacitar en forma adecuada al mercado de trabajo a jóvenes y adultos (Corto)</li> </ul>	<ul style="list-style-type: none"> <li>Apoyo en la gestión</li> </ul>	<ul style="list-style-type: none"> <li>Angélica Villalba</li> <li>B° San Roque</li> <li>B° San Miguel</li> </ul>

# PLAN DE DESARROLLO COMUNAL DE LA CIUDAD DE LIMPIO



## 7.3. Barrio: Colonia San Roque Local: Capilla San Roque

PROBLEMAS	CAUSAS	SOLUCIONES	PROYECTOS y/o ACCIONES (PLAZOS)	APORTE COMUNIDAD	RESPONSABLE COMUNIDAD
<ul style="list-style-type: none"> <li>Falta de electricidad y sanitario en la escuela</li> </ul>	<ul style="list-style-type: none"> <li>Infraestructura edilicia no concluida</li> </ul>	<ul style="list-style-type: none"> <li>Gestión para conexión eléctrica</li> <li>Construcción de baño</li> </ul>	<ul style="list-style-type: none"> <li>Gestionar ante ANDE la conexión (Inmediato)</li> <li>Construir baños (Inmediato)</li> </ul>	<ul style="list-style-type: none"> <li>Apoyo a la gestión, materiales, mano de obra</li> </ul>	<ul style="list-style-type: none"> <li>Comisión Pro-escuela</li> <li>Escolástico Enciso</li> </ul>
<ul style="list-style-type: none"> <li>Inseguridad</li> </ul>	<ul style="list-style-type: none"> <li>Delincuencia</li> </ul>	<ul style="list-style-type: none"> <li>Contar con un puesto policial</li> </ul>	<ul style="list-style-type: none"> <li>Construir una caseta policial (Inmediato)</li> <li>Solicitar recursos humanos para el desempeño (Corto)</li> </ul>	<ul style="list-style-type: none"> <li>Apoyo a la gestión, materiales, mano de obra</li> </ul>	<ul style="list-style-type: none"> <li>Miguel A. Torres</li> <li>Pedro Aranda</li> </ul>
<ul style="list-style-type: none"> <li>Falta de comunicación</li> </ul>	<ul style="list-style-type: none"> <li>Falta de extensión telefónica</li> </ul>	<ul style="list-style-type: none"> <li>Contar con línea telefónica</li> </ul>	<ul style="list-style-type: none"> <li>Solicitar extensión y cabina de teléfono público (Inmediato)</li> </ul>	<ul style="list-style-type: none"> <li>Apoyo a la gestión</li> </ul>	<ul style="list-style-type: none"> <li>Luis Rolón</li> <li>Rufino Aveiro</li> </ul>
<ul style="list-style-type: none"> <li>Difícil acceso a las calles</li> </ul>	<ul style="list-style-type: none"> <li>Calles en mal estado</li> </ul>	<ul style="list-style-type: none"> <li>Empedrar</li> </ul>	<ul style="list-style-type: none"> <li>Empedrar 700 metros (Mediano)</li> </ul>	<ul style="list-style-type: none"> <li>Materiales</li> </ul>	<ul style="list-style-type: none"> <li>Comisión Vecinal</li> <li>Alejandro Burgos</li> </ul>
<ul style="list-style-type: none"> <li>Falta de comunicación interbarrial Colonia/ Isla Aranda</li> </ul>	<ul style="list-style-type: none"> <li>Falta apertura de calle</li> </ul>	<ul style="list-style-type: none"> <li>Apertura a la calle pública</li> </ul>	<ul style="list-style-type: none"> <li>Gestionar para la apertura Resolución Junta Municipal (Inmediato)</li> <li>Construir puentes (Mediano)</li> </ul>	<ul style="list-style-type: none"> <li>Apoyo a la gestión, mano de obra</li> </ul>	<ul style="list-style-type: none"> <li>La Comunidad</li> <li>Ciriaco Díaz</li> </ul>
<ul style="list-style-type: none"> <li>Jóvenes ociosos</li> </ul>	<ul style="list-style-type: none"> <li>Falta de espacio recreativo</li> </ul>	<ul style="list-style-type: none"> <li>Creación de un espacio físico recreativo</li> </ul>	<ul style="list-style-type: none"> <li>Determinar un espacio y crear grupo juvenil para llevar a cabo un centro deportivo (Mediano)</li> </ul>	<ul style="list-style-type: none"> <li>Apoyo para la creación</li> </ul>	<ul style="list-style-type: none"> <li>Ana Sanabria</li> </ul>
<ul style="list-style-type: none"> <li>Falta de atención médica</li> </ul>	<ul style="list-style-type: none"> <li>Recursos económicos</li> <li>Falta de comunicación</li> </ul>	<ul style="list-style-type: none"> <li>Difundir las informaciones sobre atención</li> </ul>	<ul style="list-style-type: none"> <li>Organizar grupos para difundir el tipo de atención con que cuenta el puesto de salud (Inmediato)</li> <li>Boletín (Inmediato)</li> </ul>	<ul style="list-style-type: none"> <li>Apoyo a la gestión</li> </ul>	<ul style="list-style-type: none"> <li>Pedro Aranda</li> <li>Rufino Aveiro</li> </ul>



# PLAN DE DESARROLLO COMUNAL DE LA CIUDAD DE LIMPIO



## 7.4. Barrio: Colonia Local: Escuela Emigdio Montiel

PROBLEMAS	CAUSAS	SOLUCIONES	PROYECTOS y/o ACCIONES (PLAZOS)	APORTE COMUNIDAD	RESPONSABLE COMUNIDAD
<ul style="list-style-type: none"> <li>Falta de rubro a docentes</li> </ul>	<ul style="list-style-type: none"> <li>No se cuenta con título de la escuela</li> </ul>	<ul style="list-style-type: none"> <li>Conseguir el título</li> </ul>	<ul style="list-style-type: none"> <li>Gestionar la concesión de espacio para la escuela (Inmediato)</li> </ul>	<ul style="list-style-type: none"> <li>Apoyo a la gestión</li> </ul>	<ul style="list-style-type: none"> <li>Carlos Aranda</li> <li>Miguel Spaini</li> </ul>
<ul style="list-style-type: none"> <li>Suciedad en el barrio</li> </ul>	<ul style="list-style-type: none"> <li>Patios baldíos sucios</li> <li>Basuras en las calles</li> </ul>	<ul style="list-style-type: none"> <li>Limpieza</li> </ul>	<ul style="list-style-type: none"> <li>Concientizar a los pobladores (Inmediato)</li> <li>Formar equipos de limpieza (Inmediato)</li> </ul>	<ul style="list-style-type: none"> <li>Mano de obra</li> </ul>	<ul style="list-style-type: none"> <li>Silvia Zarza</li> <li>Richard Rivarda</li> </ul>
<ul style="list-style-type: none"> <li>Difícil acceso a la comunicación</li> </ul>	<ul style="list-style-type: none"> <li>Falta de teléfonos públicos</li> </ul>	<ul style="list-style-type: none"> <li>Contar con un aparato de teléfono público</li> </ul>	<ul style="list-style-type: none"> <li>Solicitar a Antelco la instalación de un teléfono público (Corto)</li> </ul>	<ul style="list-style-type: none"> <li>Apoyo a la gestión</li> </ul>	<ul style="list-style-type: none"> <li>Margarita de Zarza</li> </ul>
<ul style="list-style-type: none"> <li>Falta de iluminación</li> </ul>	<ul style="list-style-type: none"> <li>Falta de extensión del alumbrado público</li> </ul>	<ul style="list-style-type: none"> <li>Contar con la extensión del alumbrado público</li> </ul>	<ul style="list-style-type: none"> <li>Gestionar ante ANDE la extensión (Corto)</li> </ul>	<ul style="list-style-type: none"> <li>Apoyo a la gestión</li> </ul>	<ul style="list-style-type: none"> <li>Damian Calderón</li> <li>Damien Báez</li> </ul>
<ul style="list-style-type: none"> <li>Inseguridad</li> </ul>	<ul style="list-style-type: none"> <li>Falta de puestos policiales</li> </ul>	<ul style="list-style-type: none"> <li>Recorrido de agentes policiales</li> </ul>	<ul style="list-style-type: none"> <li>Solicitar a la central el recorrido (Corto)</li> </ul>	<ul style="list-style-type: none"> <li>Apoyo a la gestión</li> </ul>	<ul style="list-style-type: none"> <li>Carlos Rodríguez</li> </ul>

## 7.5. Barrio: El Peñon Conavi Local: Escuela Niño de Conavi Rincón

PROBLEMAS	CAUSAS	SOLUCIONES	PROYECTOS y/o ACCIONES (PLAZOS)	APORTE COMUNIDAD	RESPONSABLE COMUNIDAD
<ul style="list-style-type: none"> <li>Carencia de asistencia médica</li> </ul>	<ul style="list-style-type: none"> <li>Falta puesto de salud</li> </ul>	<ul style="list-style-type: none"> <li>Contar con atención médica</li> </ul>	<ul style="list-style-type: none"> <li>Equipar puesto de salud (Mediano)</li> </ul>	<ul style="list-style-type: none"> <li>Local para dispensario en la villa</li> </ul>	<ul style="list-style-type: none"> <li>Catalina Candia</li> </ul>
<ul style="list-style-type: none"> <li>Difícil acceso a la educación primaria</li> </ul>	<ul style="list-style-type: none"> <li>Falta de aulas</li> </ul>	<ul style="list-style-type: none"> <li>Terminación de las aulas</li> </ul>	<ul style="list-style-type: none"> <li>Concluir la construcción de aulas (Corto)</li> </ul>	<ul style="list-style-type: none"> <li>Mano de obra</li> </ul>	<ul style="list-style-type: none"> <li>Julio Cesar Noceda</li> </ul>
<ul style="list-style-type: none"> <li>Contaminación</li> </ul>	<ul style="list-style-type: none"> <li>Agua servida en las calles</li> </ul>	<ul style="list-style-type: none"> <li>Verificación del sistema cloacal</li> </ul>	<ul style="list-style-type: none"> <li>Notificar a los vecinos (Corto)</li> </ul>	<ul style="list-style-type: none"> <li>Apoyo a la gestión</li> </ul>	<ul style="list-style-type: none"> <li>Luciano Alcaráz</li> <li>Marlene Fretes</li> </ul>
<ul style="list-style-type: none"> <li>Difícil acceso al barrio</li> </ul>	<ul style="list-style-type: none"> <li>Medios de transporte que no entran por mal estado de calles</li> </ul>	<ul style="list-style-type: none"> <li>Arreglo de calles</li> </ul>	<ul style="list-style-type: none"> <li>Contactar con Díaz Benza (Corto)</li> <li>Construir puente (Corto)</li> </ul>	<ul style="list-style-type: none"> <li>Apoyo a la gestión, mano de obra</li> </ul>	
<ul style="list-style-type: none"> <li>Mala utilización de espacios públicos (calles)</li> </ul>		<ul style="list-style-type: none"> <li>Verificación de planos</li> </ul>			
<ul style="list-style-type: none"> <li>Juventud desocupada</li> </ul>	<ul style="list-style-type: none"> <li>Falta de actividad</li> </ul>	<ul style="list-style-type: none"> <li>Formación de comité juvenil</li> </ul>	<ul style="list-style-type: none"> <li>Capacitar a jóvenes para primer empleo (Corto)</li> </ul>	<ul style="list-style-type: none"> <li>Agilizar trámites para formación grupo juvenil</li> </ul>	<ul style="list-style-type: none"> <li>Amancia de Mancuello</li> </ul>
<ul style="list-style-type: none"> <li>Falta de espacios verdes</li> </ul>	<ul style="list-style-type: none"> <li>Ocupación de espacios públicos</li> </ul>	<ul style="list-style-type: none"> <li>Recuperación del Icuá Caceré</li> </ul>	<ul style="list-style-type: none"> <li>Crear un parque ecológico (Largo)</li> </ul>	<ul style="list-style-type: none"> <li>Apoyo a la gestión</li> </ul>	<ul style="list-style-type: none"> <li>Luciana Alcaráz</li> <li>Marlene Fretes</li> <li>Ana de Nuñez</li> </ul>

# PLAN DE DESARROLLO COMUNAL DE LA CIUDAD DE LIMPIO



## 7.6. Barrio: Che Tapyira Local: Domicilio Carlos Molas

PROBLEMAS	CAUSAS	SOLUCIONES	PROYECTOS y/o ACCIONES (PLAZOS)	APORTE COMUNIDAD	RESPONSABLE COMUNIDAD
• Contaminación ambiental	• Desperdicio de matadero	• Tratamiento de residuos y afluyente	• Construir pozos de tratamiento (Mediano)	• Apoyo comunitario	• Ricardo Martínez
• Dificil acceso a la comunicación	• Falta de línea telefónica	• Cabina telefónica	• Solicitar a Antelco cabina telefónica (Mediano)	• Buscar el local	• Elizabeth Acosta
• Dificil acceso a las calles	• Raudal • Camino en mal estado	• Contar con canalización	• Canalización y puente (Mediano)	• Mano de obra, materiales	• Carlos Molas • Macelina Aranda de Molas
• Falta de espacio verde	• No hay terreno para plaza	• Contar con espacio para plaza	• Adquirir y equipar una plaza pública (Corto y Mediano)	• Apoyo comunitario	• Juan Aranda
• Falta de prevención de salud	• Falta puesto de salud	• Contar con atención médica	• Adquirir espacio para la construcción de un puesto de salud (Mediano)	• Apoyo comunitario	• Ricardo Martínez

## 7.7. Barrio: El Amanecer Local: Capilla San Rafael

PROBLEMAS	CAUSAS	SOLUCIONES	PROYECTOS y/o ACCIONES (PLAZOS)	APORTE COMUNIDAD	RESPONSABLE COMUNIDAD
• Dificil acceso a la educación	• Se desplaza a gran distancia	• Contar con una escuela en el barrio	• Construir una escuela (Mediano)	• Mano de obra, materiales	• Eduardo Coronel • Mario Galeano
• Dificil acceso al barrio	• Calles deterioradas • Agua estancada • Falta de canalización	• Trabajo conjunto: Municipalidad, Junta Saneamiento, SENASA y otros	• Canalizar (Corto)	• Mano de obra	• Gustavo Manuel Bazán • Claudelina de Almada
• Inseguridad	• Falta de alumbrado público	• Instalación de sistema de alumbrado público y extensión de línea	• Presentar pedido a ANDE (Corto)	• Apoyo a la gestión	• Gustavo Manuel Bazán • Claudelina de Almada
• Suciedad en el barrio	• Lotes baldíos, sucios	• Notificación para limpieza	• Pedir a las inmobiliarias la dirección de los compradores (Corto)	• Mano de obra	• Gustavo Manuel Bazán • Claudelina de Almada
• Falta de comunicación	• Falta de servicio telefónico	• Instalar cabina teléfono público	• Solicitar servicio telefónico (Corto)	• Apoyo a la gestión	• Gustavo Manuel Bazán • Claudelina de Almada
• Falta de atención medica	• Falta medicamentos • Gran distancia de Centro de Salud	• Contar con un puesto de salud	• Construir un puesto de salud (Largo)	• Apoyo a la gestión	• Gustavo Manuel Bazán • Claudelina de Almada
• Falta de espacio recreativo	• Falta de parque • Falta de iluminación	• Mejoramiento del Parque Infantil	• Construir parque en forma solidaria (Mediano)	• Mano de obra, materiales	• Gustavo Manuel • Felicita Ramirez

# PLAN DE DESARROLLO COMUNAL DE LA CIUDAD DE LIMPIO



## 7.8. Barrio: El Dorado - Azotea Local: Escuela Fe y Alegría

PROBLEMAS	CAUSAS	SOLUCIONES	PROYECTOS y/o ACCIONES (PLAZOS)	APORTE COMUNIDAD	RESPONSABLE COMUNIDAD
<ul style="list-style-type: none"> <li>Inundación</li> </ul>	<ul style="list-style-type: none"> <li>Falta de canalización</li> </ul>	<ul style="list-style-type: none"> <li>Encauzar el agua estancada (alcantarillado)</li> </ul>	<ul style="list-style-type: none"> <li>Canalizar la calle del costado del taller de la escuela (Corto)</li> </ul>	<ul style="list-style-type: none"> <li>Mano de obra</li> </ul>	<ul style="list-style-type: none"> <li>Mario Portillo</li> <li>Jorge Gómez</li> <li>Ignacio Fleitas</li> </ul>
<ul style="list-style-type: none"> <li>Contaminación</li> </ul>	<ul style="list-style-type: none"> <li>Fabrica de soda cáutica</li> </ul>	<ul style="list-style-type: none"> <li>Intervención de la fabrica</li> </ul>	<ul style="list-style-type: none"> <li>Gestionar la intervención (Inmediato)</li> </ul>	<ul style="list-style-type: none"> <li>Apoyo a la gestión</li> </ul>	<ul style="list-style-type: none"> <li>Hermano Lorenzo</li> </ul>
<ul style="list-style-type: none"> <li>Impedimento en el crecimiento de las plantas en la plaza</li> </ul>	<ul style="list-style-type: none"> <li>Falta de agua</li> </ul>	<ul style="list-style-type: none"> <li>Contar con agua</li> </ul>	<ul style="list-style-type: none"> <li>Instalar una cañilla en la plaza (Inmediato)</li> </ul>	<ul style="list-style-type: none"> <li>Mano de obra</li> </ul>	<ul style="list-style-type: none"> <li>Jorge Gómez</li> </ul>
<ul style="list-style-type: none"> <li>Basura desparramada</li> <li>Perjuicio a plantas</li> </ul>	<ul style="list-style-type: none"> <li>Animales sueltos</li> </ul>	<ul style="list-style-type: none"> <li>Notificar a los propietarios</li> </ul>	<ul style="list-style-type: none"> <li>Averiguar quienes son los propietarios para notificarlos (Inmediato)</li> </ul>	<ul style="list-style-type: none"> <li>Apoyo a la gestión</li> </ul>	<ul style="list-style-type: none"> <li>Carlos García</li> </ul>
<ul style="list-style-type: none"> <li>Poca protección al medio ambiente</li> </ul>	<ul style="list-style-type: none"> <li>Falta de arboles</li> </ul>	<ul style="list-style-type: none"> <li>Plantar arboles</li> </ul>	<ul style="list-style-type: none"> <li>Arborizar el barrio (Inmediato)</li> </ul>	<ul style="list-style-type: none"> <li>Mano de obra</li> </ul>	<ul style="list-style-type: none"> <li>Comisión de Capilla</li> </ul>
<ul style="list-style-type: none"> <li>Jóvenes ociosos</li> </ul>	<ul style="list-style-type: none"> <li>Falta de espacio recreativo</li> </ul>	<ul style="list-style-type: none"> <li>Contar con espacios</li> </ul>	<ul style="list-style-type: none"> <li>Concluir la pista de fútbol (Mediano)</li> </ul>	<ul style="list-style-type: none"> <li>Mano de obra</li> </ul>	<ul style="list-style-type: none"> <li>Carlos García</li> </ul>

## 7.9. Barrio: El Portal Local: Escuela El Portal

PROBLEMAS	CAUSAS	SOLUCIONES	PROYECTOS y/o ACCIONES (PLAZOS)	APORTE COMUNIDAD	RESPONSABLE COMUNIDAD
<ul style="list-style-type: none"> <li>Raudal en los días de lluvia</li> </ul>	<ul style="list-style-type: none"> <li>Zona baja</li> </ul>	<ul style="list-style-type: none"> <li>Canalización y entubamiento en lugares específicos</li> </ul>	<ul style="list-style-type: none"> <li>Construir cunetas en los lugares específicos (Corto)</li> </ul>	<ul style="list-style-type: none"> <li>Hablar con los vecinos</li> </ul>	<ul style="list-style-type: none"> <li>Ramona de Martínez</li> <li>Lidia Martínez</li> </ul>
<ul style="list-style-type: none"> <li>Manzana 11 y 12 difícil acceso</li> </ul>	<ul style="list-style-type: none"> <li>No existe apertura de calle</li> </ul>	<ul style="list-style-type: none"> <li>Dar apertura a la calle</li> </ul>	<ul style="list-style-type: none"> <li>Construir un puente de madera Paso Damián (Corto)</li> </ul>	<ul style="list-style-type: none"> <li>Mano de obra, parte de materiales</li> </ul>	<ul style="list-style-type: none"> <li>Gilberto Ojeda</li> <li>Librado Ramirez</li> </ul>
<ul style="list-style-type: none"> <li>Terreno baldío</li> </ul>	<ul style="list-style-type: none"> <li>Están sucios con malezas</li> </ul>	<ul style="list-style-type: none"> <li>Limpieza</li> </ul>	<ul style="list-style-type: none"> <li>Averiguar quienes son los propietarios para notificarlos (Corto)</li> </ul>	<ul style="list-style-type: none"> <li>Mano de obra</li> </ul>	<ul style="list-style-type: none"> <li>Ramona de Martínez</li> </ul>
<ul style="list-style-type: none"> <li>Inseguridad</li> </ul>	<ul style="list-style-type: none"> <li>Falta de alumbrado público</li> </ul>	<ul style="list-style-type: none"> <li>Contar con alumbrado</li> </ul>	<ul style="list-style-type: none"> <li>Solicitar a ANDE la instalación del alumbrado (Corto)</li> </ul>	<ul style="list-style-type: none"> <li>Apoyo a la gestión</li> </ul>	<ul style="list-style-type: none"> <li>Tomás Ortellado</li> </ul>
<ul style="list-style-type: none"> <li>Desecho cloacal en la calle</li> </ul>	<ul style="list-style-type: none"> <li>Falta desagüe cloacal</li> </ul>	<ul style="list-style-type: none"> <li>Desagüe cloacal</li> </ul>	<ul style="list-style-type: none"> <li>Sistema de desagüe cloacal (Largo)</li> </ul>	<ul style="list-style-type: none"> <li>Gestionar con los dueños</li> </ul>	<ul style="list-style-type: none"> <li>Rodolfo Giménez</li> <li>Joselin Depaula</li> </ul>
<ul style="list-style-type: none"> <li>Poco acceso a la educación</li> </ul>	<ul style="list-style-type: none"> <li>La superficie destinada para la escuela resulta pequeña</li> </ul>	<ul style="list-style-type: none"> <li>Ampliar el local escolar</li> </ul>	<ul style="list-style-type: none"> <li>Solicitar a la Municipalidad más espacio (Corto)</li> </ul>	<ul style="list-style-type: none"> <li>Apoyo a la gestión</li> </ul>	<ul style="list-style-type: none"> <li>Librado Ramirez</li> </ul>

# PLAN DE DESARROLLO COMUNAL DE LA CIUDAD DE LIMPIO



## 7.10. Barrio: Fracción El Bosque Local: Capilla San Cayetano

PROBLEMAS	CAUSAS	SOLUCIONES	PROYECTOS y/o ACCIONES (PLAZOS)	APORTE COMUNIDAD	RESPONSABLE COMUNIDAD
• Bachilleres en aula	• El padrinazgo	• Tener títulos y méritos para el cargo	• Habilitar instituto de formación docente (Corto)	• Apoyo a la gestión	• Agustín Espinola Torales
• Poco acceso al centro asistencial	• Distancia de la ciudad	• Creación de un puesto de salud	• Construir un puesto de salud (Corto)	• Mano de obra, predio para el local	• Maximo Cuelia
• Inundación arroyo	• Desborde del arroyo	• Limpieza del cauce hasta Surubi'i	• Planificar trabajo con máquina (Corto)	• Apoyo en la limpieza	• Hilario Fernández
• Poca comunicación telefónica	• Falta de teléfonos públicos	• Instalación de teléfonos públicos	• Solicitar entrada de líneas telefónicas a Antelco (Mediano)	• Apoyo a la gestión	• Raúl Mereles
• Dificil acceso al barrio	• Calles en mal estado • Falta de buena canalización	• Relleno con ripios	• Canalizar enripiar (Mediano)	• Apoyo a la gestión	• Santiago González

## 7.11. Barrio: Fracción Huguito I y II Local: Capilla San Tarcicio

PROBLEMAS	CAUSAS	SOLUCIONES	PROYECTOS y/o ACCIONES (PLAZOS)	APORTE COMUNIDAD	RESPONSABLE COMUNIDAD
• Terrenos y calles sucias	• Estado de abandono	• Limpieza	• Jornada de limpieza (Mediano)	• Mano de obra	• Dario Dominguez
• Dificil acceso a la fracción	• Deterioro de las calles	• Trabajo conjunto de vecinos y Municipalidad	• Enripiar las calles (Corto)	• Mano de obra, solventar costo	• Oscar Martinez
• Inseguridad	• Falta de servicio policial	• Realización de recorrido policial	• Construir una caseta policial (Largo)	• Mano de obra, materiales	• Miguel Alcarás • Alfredo Ojeda
• Local del puesto de salud en propiedad privada	• Falta local propio	• Adquisición de predio (terreno)	• Construir un local de puesto de salud (Mediano)	• Mano de obra, materiales	• Miguel Alcarás • José Estigarribia • Oscar Martínez
• Poco acceso a comunicación telefónica y de transporte	• Falta de extensión de línea telefónica • Control para establecer horario de servicio de transporte	• Extensión de línea • Organizar frecuencia de los horarios fijos línea 54, 19 de marzo	• Gestionar ante Antelco teléfono público (Mediano) • Solicitar resolución de la Junta Municipal (Corto)	• Apoyo a la gestión	• Miguel Alcarás • Digno González • Alfredo Ojeda • Eustacio Buegos
• Falta de iluminación	• Falta de alumbrado público	• Solicitar la instalación del artefacto	• Gestionar ante la ANDE (Corto)	• Apoyo a la gestión	• Alfredo Ojeda • Dario Dominquez
• Dificultad comunicacional	• Falta de equipos de sonido, micrófono y sillas en la capilla	• Compra de equipos	• Actividades para recaudar fondos (Mediano)	• Recaudar fondos	• Mailciades Rotela

# PLAN DE DESARROLLO COMUNAL DE LA CIUDAD DE LIMPIO



## 7.12. Barrio: Fracción Nueva Asunción Local: Escuela Nuestra Señora de la Asunción

PROBLEMAS	CAUSAS	SOLUCIONES	PROYECTOS y/o ACCIONES (PLAZO)	APORTE COMUNIDAD	RESPONSABLE COMUNIDAD
<ul style="list-style-type: none"> <li>Alto grado de mortalidad</li> </ul>	<ul style="list-style-type: none"> <li>Falta de atención médica</li> </ul>	<ul style="list-style-type: none"> <li>Contar con un servicio ambulatorio</li> </ul>	<ul style="list-style-type: none"> <li>Crear un sub consejo de salud (Inmediato)</li> <li>Comprometer a profesionales para atención médica equipamiento (Inmediato)</li> </ul>	<ul style="list-style-type: none"> <li>Espacio físico, apoyo a la gestión</li> </ul>	<ul style="list-style-type: none"> <li>Belinda Paredes</li> <li>Jorge Figueredo</li> </ul>
<ul style="list-style-type: none"> <li>Infraestructura edilicia</li> </ul>			<ul style="list-style-type: none"> <li>Construir aulas (Inmediato)</li> </ul>		
<ul style="list-style-type: none"> <li>Poca protección del medio ambiente</li> </ul>	<ul style="list-style-type: none"> <li>Fuertes vientos</li> </ul>	<ul style="list-style-type: none"> <li>Contar con plantitas</li> </ul>	<ul style="list-style-type: none"> <li>Arborizar (Inmediato)</li> </ul>	<ul style="list-style-type: none"> <li>Mano de obra</li> </ul>	<ul style="list-style-type: none"> <li>La Comunidad</li> </ul>
<ul style="list-style-type: none"> <li>Agua servidas en las calles</li> </ul>	<ul style="list-style-type: none"> <li>Falta de desagüe cloacal</li> </ul>	<ul style="list-style-type: none"> <li>Sistema de desagüe cloacal</li> </ul>	<ul style="list-style-type: none"> <li>Construir alcantarillado (Largo)</li> </ul>		
<ul style="list-style-type: none"> <li>Difícil acceso a una de la calle</li> </ul>			<ul style="list-style-type: none"> <li>Rellenar con ripio (Inmediato)</li> </ul>		
<ul style="list-style-type: none"> <li>Inseguridad</li> </ul>	<ul style="list-style-type: none"> <li>Alto grado de delincuencia</li> </ul>	<ul style="list-style-type: none"> <li>Contar con un puesto policial</li> </ul>	<ul style="list-style-type: none"> <li>Construir un puesto policial (Mediano)</li> </ul>	<ul style="list-style-type: none"> <li>Apoyo a la gestión</li> </ul>	<ul style="list-style-type: none"> <li>La Comunidad</li> </ul>
<ul style="list-style-type: none"> <li>Poca iluminación</li> </ul>			<ul style="list-style-type: none"> <li>Solicitar ante ANDE cambio de foco del alumbrado público (Inmediato)</li> </ul>	<ul style="list-style-type: none"> <li>Espacio físico</li> </ul>	<ul style="list-style-type: none"> <li>La Comunidad</li> <li>Los Pallares</li> </ul>
<ul style="list-style-type: none"> <li>Falta de ingreso económico</li> </ul>	<ul style="list-style-type: none"> <li>Desempleo</li> </ul>		<ul style="list-style-type: none"> <li>Feria de productos (Mediano)</li> </ul>	<ul style="list-style-type: none"> <li>Espacio físico</li> </ul>	<ul style="list-style-type: none"> <li>La Comunidad</li> <li>Los Pallares</li> </ul>
<ul style="list-style-type: none"> <li>Carencia de consejo comunal</li> </ul>					

## 7.13. Barrio: Fracción Santa Rosa Local: Escuela Santa Rosa

PROBLEMAS	CAUSAS	SOLUCIONES	PROYECTOS y/O ACCIONES (PLAZOS)	APORTE COMUNIDAD	RESPONSABLE COMUNIDAD
<ul style="list-style-type: none"> <li>Poca iluminación</li> </ul>	<ul style="list-style-type: none"> <li>Falta alumbrado público</li> </ul>	<ul style="list-style-type: none"> <li>Gestión ante la ANDE</li> </ul>	<ul style="list-style-type: none"> <li>Solicitar ante ANDE extensión de alumbrado público (Mediano)</li> </ul>	<ul style="list-style-type: none"> <li>Apoyo a la gestión</li> </ul>	<ul style="list-style-type: none"> <li>Pacífico Díaz</li> <li>Angel Servin</li> </ul>
<ul style="list-style-type: none"> <li>Acceso limitado a la educación escolar básica</li> </ul>	<ul style="list-style-type: none"> <li>Falta de aulas</li> </ul>	<ul style="list-style-type: none"> <li>Respuesta positiva a la audiencia pública</li> </ul>	<ul style="list-style-type: none"> <li>Construir aulas (Corto y Mediano)</li> </ul>	<ul style="list-style-type: none"> <li>Mano de obra</li> </ul>	<ul style="list-style-type: none"> <li>Leandro Pereira,</li> <li>Casimiro Sanabria</li> </ul>
<ul style="list-style-type: none"> <li>Contaminación</li> </ul>	<ul style="list-style-type: none"> <li>Falta de desagüe cloacal</li> </ul>	<ul style="list-style-type: none"> <li>Sistema de desagüe cloacal</li> </ul>	<ul style="list-style-type: none"> <li>Construir alcantarillado (Mediano)</li> </ul>	<ul style="list-style-type: none"> <li>Mano de obra, apoyo a la gestión</li> </ul>	<ul style="list-style-type: none"> <li>Luis Antonio Cabrera</li> </ul>
<ul style="list-style-type: none"> <li>Difícil acceso a las calles</li> </ul>	<ul style="list-style-type: none"> <li>Calles en mal estado tramo Rincón – 15 de Agosto</li> </ul>	<ul style="list-style-type: none"> <li>Arreglo de las calles</li> </ul>	<ul style="list-style-type: none"> <li>Empedrar (Mediano)</li> <li>Solicitar al Ministerio de Obras Públicas (Mediano)</li> </ul>	<ul style="list-style-type: none"> <li>Apoyo a la gestión, mano de obra</li> </ul>	<ul style="list-style-type: none"> <li>Ignacio Benitez</li> </ul>
<ul style="list-style-type: none"> <li>Insalubridad del agua</li> </ul>	<ul style="list-style-type: none"> <li>Falta tratamiento de agua</li> </ul>	<ul style="list-style-type: none"> <li>Hacer analizar en las instituciones correspondientes</li> </ul>	<ul style="list-style-type: none"> <li>Perforar para nuevo pozo (Corto y Mediano)</li> </ul>	<ul style="list-style-type: none"> <li>Apoyo a la gestión</li> </ul>	<ul style="list-style-type: none"> <li>Ignacio Benitez</li> </ul>



# PLAN DE DESARROLLO COMUNAL DE LA CIUDAD DE LIMPIO



## 7.14. Barrio: Isla Aveiro Local: Plaza 1° de Marzo

PROBLEMAS	CAUSAS	SOLUCIONES	PROYECTOS y/o ACCIONES (PLAZOS)	APORTE COMUNIDAD	RESPONSABLE COMUNIDAD
<ul style="list-style-type: none"> <li>Difícil acceso a la compañía</li> </ul>	<ul style="list-style-type: none"> <li>Caminos en mal estado</li> <li>Falta de transporte público</li> </ul>	<ul style="list-style-type: none"> <li>Trabajar juntos en forma organizada</li> </ul>	<ul style="list-style-type: none"> <li>Construir empedrado-Conavi a 4.C.-3km (Corto)</li> <li>Formar comisión vecinal (Corto)</li> </ul>	<ul style="list-style-type: none"> <li>Materiales, mano de obra</li> </ul>	<ul style="list-style-type: none"> <li>Eido Martínez</li> <li>Victoriano Ferreira</li> <li>Martin Burgos</li> </ul>
<ul style="list-style-type: none"> <li>Inseguridad</li> </ul>	<ul style="list-style-type: none"> <li>Falta de alumbrado público sobre la calle principal</li> </ul>	<ul style="list-style-type: none"> <li>Instalación de focos del alumbrado público</li> </ul>	<ul style="list-style-type: none"> <li>Solicitar a ANDE la instalación (Inmediato)</li> </ul>	<ul style="list-style-type: none"> <li>Apoyo a la gestión</li> </ul>	<ul style="list-style-type: none"> <li>Martin Burgos</li> </ul>
<ul style="list-style-type: none"> <li>Falta áreas de recreación</li> </ul>	<ul style="list-style-type: none"> <li>Falta de plaza en el barrio</li> </ul>	<ul style="list-style-type: none"> <li>Contar con un espacio verde para plaza</li> </ul>	<ul style="list-style-type: none"> <li>Solicitar el espacio y construir Parque Infantil (Inmediato)</li> </ul>	<ul style="list-style-type: none"> <li>Fondos</li> </ul>	<ul style="list-style-type: none"> <li>Anastasio Téllez</li> </ul>
<ul style="list-style-type: none"> <li>Difícil acceso a la comunicación</li> </ul>	<ul style="list-style-type: none"> <li>Falta de teléfono público</li> </ul>	<ul style="list-style-type: none"> <li>Instalación de cabinas telefónicas y línea</li> </ul>	<ul style="list-style-type: none"> <li>Solicitar a Antelco la instalación de teléfono público (Inmediato)</li> </ul>	<ul style="list-style-type: none"> <li>Apoyo en el trabajo de gestión</li> </ul>	<ul style="list-style-type: none"> <li>Celso Duarte</li> </ul>
<ul style="list-style-type: none"> <li>Falta comunicación directa salida a la Ruta III</li> </ul>	<ul style="list-style-type: none"> <li>Cerrada por propiedad privada</li> </ul>	<ul style="list-style-type: none"> <li>Abrir una calle del Palmar, Bosque hacia Ruta III</li> </ul>	<ul style="list-style-type: none"> <li>Negociar con propietarios sobre apertura de calle (Mediano y Largo)</li> </ul>	<ul style="list-style-type: none"> <li>Apoyo a la gestión</li> </ul>	<ul style="list-style-type: none"> <li>Comisiones Vecinales</li> </ul>

# PLAN DE DESARROLLO COMUNAL DE LA CIUDAD DE LIMPIO



## 7.15. Barrio: Peñón IV Local: Escuela Jesús Misericordioso

PROBLEMAS	CAUSAS	SOLUCIONES	PROYECTOS y/o ACCIONES (PLAZOS)	APORTE COMUNIDAD	RESPONSABLE COMUNIDAD
<ul style="list-style-type: none"> <li>Desempleo de madres solteras</li> </ul>	<ul style="list-style-type: none"> <li>Falta oportunidades</li> </ul>	<ul style="list-style-type: none"> <li>Creación de fuentes de trabajo</li> </ul>	<ul style="list-style-type: none"> <li>Feria sobre la ruta en la entrada del barrio (Mediano)</li> </ul>	<ul style="list-style-type: none"> <li>Mano de obra, capital propio</li> </ul>	<ul style="list-style-type: none"> <li>Dominga Colman</li> <li>Don Dario Orue Tandi</li> <li>Doña Carmen Duarte</li> </ul>
<ul style="list-style-type: none"> <li>Escaso rendimiento de los niños en la escuela</li> <li>Escaso deseo de superación de los jóvenes</li> </ul>	<ul style="list-style-type: none"> <li>Mala alimentación</li> <li>Falta de incentivo</li> </ul>	<ul style="list-style-type: none"> <li>Programa - vaso de leche</li> <li>Creación centro de capacitación laboral</li> <li>Charlas</li> </ul>	<ul style="list-style-type: none"> <li>Presentar a la Gobernación pedido de vaso de leche (Corto)</li> <li>Programa de educación permanente para jóvenes (Mediano)</li> </ul>	<ul style="list-style-type: none"> <li>Apoyo a la gestión</li> </ul>	<ul style="list-style-type: none"> <li>Pedro P. Benitez</li> <li>Carmen Toledo</li> <li>Luisa López</li> </ul>
<ul style="list-style-type: none"> <li>Falta de atención médica</li> </ul>	<ul style="list-style-type: none"> <li>Falta de médicos, remedios, atención, urgente</li> </ul>	<ul style="list-style-type: none"> <li>Contar con guardia permanente en el Instituto de Previsión Social</li> </ul>	<ul style="list-style-type: none"> <li>Gestionar la creación de un puesto de salud (Corto)</li> </ul>	<ul style="list-style-type: none"> <li>Apoyo a la gestión</li> </ul>	
<ul style="list-style-type: none"> <li>Contaminación</li> </ul>	<ul style="list-style-type: none"> <li>Basura, desagüe, lotes baldíos, hormiguera (Ysau)</li> </ul>				
<ul style="list-style-type: none"> <li>Falta medios de comunicación</li> </ul>	<ul style="list-style-type: none"> <li>Falta transporte, alumbrado, apertura de calle, teléfono público</li> </ul>				
<ul style="list-style-type: none"> <li>Falta de acceso al barrio</li> </ul>	<ul style="list-style-type: none"> <li>Falta de apertura de calle</li> </ul>				

# PLAN DE DESARROLLO COMUNAL DE LA CIUDAD DE LIMPIO



## 7.16 Barrio: Piquete Cué Local: Colegio Pfannl

PROBLEMAS	CAUSAS	SOLUCIONES	PROYECTOS y/o ACCIONES (PLAZOS)	APORTE COMUNIDAD	RESPONSABLE COMUNIDAD
<ul style="list-style-type: none"> <li>Contaminación</li> </ul>	<ul style="list-style-type: none"> <li>Basuras en las calles</li> <li>Desechos industriales</li> </ul>	<ul style="list-style-type: none"> <li>Recolección de basura</li> <li>Concientización</li> </ul>	<ul style="list-style-type: none"> <li>Mejorar los servicios de recolección de residuos (Corto)</li> <li>Vertedero (Corto)</li> </ul>	<ul style="list-style-type: none"> <li>Gestión comunidad, voluntarios</li> </ul>	<ul style="list-style-type: none"> <li>Juan Carlos Diprima</li> <li>Josefina Coronel</li> <li>Carlos Cubilla</li> </ul>
<ul style="list-style-type: none"> <li>Agua servidas</li> </ul>	<ul style="list-style-type: none"> <li>Falta de educación cívica</li> </ul>	<ul style="list-style-type: none"> <li>Capacitación</li> <li>Canalización y drenaje</li> </ul>	<ul style="list-style-type: none"> <li>Canalizar; drenaje (Corto)</li> </ul>	<ul style="list-style-type: none"> <li>Municipalidad - maquinaria, fletes</li> <li>Comunidad, - materiales, apoyo técnico</li> </ul>	
<ul style="list-style-type: none"> <li>Inseguridad en la calle – queja ciudadana</li> </ul>	<ul style="list-style-type: none"> <li>Falta de recorrido policial</li> </ul>	<ul style="list-style-type: none"> <li>Comunidad organizada para apoyo a comisaría</li> </ul>	<ul style="list-style-type: none"> <li>Patrulla Municipalidad mantenimiento comunidad (Corto)</li> <li>Charla con grupo establecido (Corto)</li> </ul>	<ul style="list-style-type: none"> <li>Aporte material de la comunidad para mantener la patrullera</li> </ul>	
<ul style="list-style-type: none"> <li>Poco ingreso familiar</li> </ul>	<ul style="list-style-type: none"> <li>Falta de fuentes de trabajo – crisis económica</li> </ul>	<ul style="list-style-type: none"> <li>Emplear mano de obras de la localidad (Pasex)</li> </ul>	<ul style="list-style-type: none"> <li>Parque industrial maquiladora (Largo)</li> <li>Turismo ecológico y pesca (Corto)</li> </ul>		
<ul style="list-style-type: none"> <li>Falta de espacio comunitario</li> </ul>	<ul style="list-style-type: none"> <li>Apropiación de espacio públicos</li> </ul>	<ul style="list-style-type: none"> <li>Recuperar el antiguo hotel para local comunitario</li> <li>Centro comunitario juvenil</li> </ul>	<ul style="list-style-type: none"> <li>Centro del pescador – frigorífico (Corto)</li> <li>Creación de centros juveniles – espacio físico para los jóvenes (Corto)</li> </ul>		
<ul style="list-style-type: none"> <li>Falta de iluminación de calles</li> <li>Falta de edificios públicos</li> <li>Falta de agua potable</li> <li>Inseguridad vehicular</li> <li>Difícil acceso a la comunicación telefónica</li> <li>Animales sueltos en la vía públicas</li> <li>Falta de exposición</li> <li>Difícil acceso a la educación gratuita primaria</li> <li>Clausura de acceso público – Santa Librada</li> </ul>					

# PLAN DE DESARROLLO COMUNAL DE LA CIUDAD DE LIMPIO



## 7.17. Barrio: Rincón Del Peñon Local: Magna de Martínez de Rincón

PROBLEMAS	CAUSAS	SOLUCIONES	PROYECTOS y/o ACCIONES (PLAZOS)	APORTE COMUNIDAD	RESPONSABLE COMUNIDAD
<ul style="list-style-type: none"> <li>Calle en mal estado</li> <li>Contaminación</li> </ul>	<ul style="list-style-type: none"> <li>Agua servida</li> <li>Falta de canalización</li> <li>Falta de planificación</li> </ul>	<ul style="list-style-type: none"> <li>Alcantarillado o canales de desagüe</li> </ul>	<ul style="list-style-type: none"> <li>Construir empedrados (Corto y Mediano)</li> </ul>	<ul style="list-style-type: none"> <li>Materiales (piedras, arena)</li> </ul>	<ul style="list-style-type: none"> <li>José Luis Lezcano</li> <li>Ignacio Benitez</li> </ul>
<ul style="list-style-type: none"> <li>Poco acceso a la educación secundaria</li> <li>Escasa utilización de la infraestructura edilicia (escuela)</li> </ul>	<ul style="list-style-type: none"> <li>Falta de rubro poco docentes</li> </ul>	<ul style="list-style-type: none"> <li>Solicitar al Ministerio de Educación los rubros</li> </ul>	<ul style="list-style-type: none"> <li>Presentar al Parlamento proyecto de ampliación de rubros (Corto)</li> </ul>	<ul style="list-style-type: none"> <li>Apoyo a la gestión</li> </ul>	<ul style="list-style-type: none"> <li>Oscar Galeano</li> <li>Lourdes Moro</li> </ul>
<ul style="list-style-type: none"> <li>Motivación para trabajar por la comunidad</li> </ul>	<ul style="list-style-type: none"> <li>Escasa formación y capacitación de líderes</li> </ul>	<ul style="list-style-type: none"> <li>Organizar charlas, seminarios, talleres de liderazgo</li> </ul>	<ul style="list-style-type: none"> <li>Recurrir a instituciones de apoyo a líderes (Corto)</li> </ul>	<ul style="list-style-type: none"> <li>Apoyo a la gestión</li> </ul>	<ul style="list-style-type: none"> <li>Ignacio Benitez</li> <li>José Luis León</li> </ul>
<ul style="list-style-type: none"> <li>Contaminación</li> </ul>	<ul style="list-style-type: none"> <li>Agua servidas</li> </ul>	<ul style="list-style-type: none"> <li>Desagüe cloacal</li> </ul>	<ul style="list-style-type: none"> <li>Construir el sistema de desagüe cloacal (Largo)</li> </ul>	<ul style="list-style-type: none"> <li>Apoyo a la gestión, mano de obra, espacio físico</li> </ul>	<ul style="list-style-type: none"> <li>Odilio Ruiz</li> <li>Oscar Galeano</li> </ul>
<ul style="list-style-type: none"> <li>Inseguridad</li> </ul>	<ul style="list-style-type: none"> <li>Aumento de la población</li> <li>Falta de iluminación</li> <li>Falta de concientización</li> </ul>	<ul style="list-style-type: none"> <li>Puesto policial, capacitación a líderes juveniles y padres de familia</li> </ul>	<ul style="list-style-type: none"> <li>Construir un puesto policial (Mediano)</li> </ul>	<ul style="list-style-type: none"> <li>Espacio físico, materiales, mano de obra</li> </ul>	<ul style="list-style-type: none"> <li>Alejandro Cabrera</li> <li>Enrique Ruiz</li> </ul>
<ul style="list-style-type: none"> <li>Juventud ociosa</li> </ul>	<ul style="list-style-type: none"> <li>Falta de espacio o lugares recreativos para los jóvenes</li> </ul>	<ul style="list-style-type: none"> <li>Contar con un espacio físico</li> </ul>	<ul style="list-style-type: none"> <li>Equipar una plaza -Tupa Rendá (Corto)</li> </ul>	<ul style="list-style-type: none"> <li>Mantenimiento</li> </ul>	<ul style="list-style-type: none"> <li>José Luis León</li> </ul>
<ul style="list-style-type: none"> <li>Falta de iluminación</li> </ul>	<ul style="list-style-type: none"> <li>Falta de alumbrado público</li> </ul>	<ul style="list-style-type: none"> <li>Gestionar ante la ANDE</li> </ul>	<ul style="list-style-type: none"> <li>Presentar nota a la ANDE (Corto)</li> </ul>	<ul style="list-style-type: none"> <li>Apoyo a la gestión</li> </ul>	<ul style="list-style-type: none"> <li>Higinio Sanabria</li> </ul>
<ul style="list-style-type: none"> <li>Falta de comunicación y coordinación de trabajo de desmonte</li> </ul>	<ul style="list-style-type: none"> <li>Falta de planificación</li> </ul>	<ul style="list-style-type: none"> <li>Coordinar los trabajos a través de la oficina de Junta de Saneamiento y la Municipalidad</li> </ul>			

# PLAN DE DESARROLLO COMUNAL DE LA CIUDAD DE LIMPIO



## 7.18. Barrio: Salado'i- Maria Auxiliadora Local: Escuela de Salado-í

PROBLEMAS	CAUSAS	SOLUCIONES	PROYECTOS y/o ACCIONES (PLAZOS)	APORTE COMUNIDAD	RESPONSABLE COMUNIDAD
• Dificil acceso al barrio (ruta Limpio)	• Calles en mal estados	• Arreglo de calles	• Canalizar, cargar y entubar (Mediano)	• Mano de obra, aportes para gastos	• Rufina Torres
• Dificil traslado	• Falta de transporte	• Extensión de itinerario líneas: 24, 34, 54	• Solicitar la extensión del itinerario de las empresas de transporte (Mediano)	• Apoyo a la gestión	• Felipe Castro
• Contaminación	• Basura en la calle	• Limpieza	• Rellenar, limpiar la propiedad de Sr. Riquelme (Corto)	• Mano de obra con facturación	• Lourdes Jara
• Falta de iluminación	• Falta de extensión de alumbrado público	• Extensión de alumbrado público	• Gestionar ante la ANDE extensión de alumbrado público (Inmediato)	• Apoyo a la gestión	• Julio Mareco
• Inseguridad	• Falta de puesto policial	• Control policial	• Solicitar patrullaje por el barrio (Inmediato)	• Apoyo a la gestión	• Rujina Torres

## 7.19. Barrio: San Blas - San Pedro- San Isidro - Paso Correo Local: Capilla San Blás

PROBLEMAS	CAUSAS	SOLUCIONES	PROYECTOS y/o ACCIONES (PLAZOS)	APORTE COMUNIDAD	RESPONSABLE COMUNIDAD
• Iluminación deficiente	• Falta de alumbrado público	• Extensión de línea	• Solicitar a ANDE la extensión de línea (Mediano)	• Apoyo a la gestión	• Fileto Bogado
• Dificil traslado de vecinos	• Falta de transporte	• Tramitar el ingreso de la Línea 48	• Presentar solicitud para el ingreso de la Línea 48 (Corto)	• Apoyo a la gestión	• Dario Céspedes
• Dificil acceso al barrio	• Calles angostas	• Mejoramiento de la calles	• Enripiar calles (Corto y Mediano)	• Mano de obra	• Celso Bogado
• Dificil acceso a la educación básica escolar	• Falta escuela en la zona	• Construcción de centro educativo	• Adquirir terreno (Corto) • Construir escuela (Corto)	• Mano de obra	• Vicente Rodriguez
• Falta de espacios recreativos	• Falta de espacios verdes	• Contactar con Diaz Benza para solicitar espacio para plaza	• Construir una plaza (Mediano)	• Mano de obra	• Marciano Martinez
• Escasa utilización de los recursos	• Desconocimiento del uso del suelo	• Capacitación técnica en cultivos	• Habilitar una escuela agronómica (Corto y Mediano)	• Apoyo a la gestión	• Dario Céspedes
• Dificil acceso a la comunicación	• Distancia	• Cabina publica	• Presentar solicitud a Antelco para cabina telefónica (Corto)	• Apoyo a la gestión	• Genaro Torres
• Inseguridad	• Falta de puesto policial	• Caseta policial	• Construir una caseta (Corto)	• Mano de obra	• Fileto Bogado • Inocente Bogado

# PLAN DE DESARROLLO COMUNAL DE LA CIUDAD DE LIMPIO



## 7.20. Barrio: San Jorge - San Enrique Local: San Enrique de Osso

PROBLEMAS	CAUSAS	SOLUCIONES	PROYECTOS y/o ACCIONES (PLAZOS)	APORTE COMUNIDAD	RESPONSABLE COMUNIDAD
<ul style="list-style-type: none"> <li>Difícil acceso a la educación (tercer ciclo 7°,8°,9°)</li> </ul>	<ul style="list-style-type: none"> <li>Falta de infraestructura y distancia a recorrer para otras escuelas</li> </ul>	<ul style="list-style-type: none"> <li>Dotar de infraestructura a la escuela</li> <li>Contar con rubros para profesores</li> </ul>	<ul style="list-style-type: none"> <li>Construir aulas 7°, 8°, 9° (Corto)</li> </ul>	<ul style="list-style-type: none"> <li>Espacio físico (terreno), mano de obra, 10% materiales</li> </ul>	<ul style="list-style-type: none"> <li>Hermana Cicina López</li> <li>Comisión de Padres</li> </ul>
<ul style="list-style-type: none"> <li>Falta de iluminación</li> </ul>	<ul style="list-style-type: none"> <li>Falta de reposición, focos de alumbrado público</li> </ul>	<ul style="list-style-type: none"> <li>Instalación de alumbrado público (zonas sin luz)</li> </ul>	<ul style="list-style-type: none"> <li>Gestionar ante ANDE (Inmediato)</li> </ul>	<ul style="list-style-type: none"> <li>Proveer de información</li> </ul>	<ul style="list-style-type: none"> <li>Mario Cabrera</li> </ul>
<ul style="list-style-type: none"> <li>Inseguridad</li> </ul>	<ul style="list-style-type: none"> <li>Lotes baldíos sucios, oscuridad</li> </ul>	<ul style="list-style-type: none"> <li>Limpieza de lotes</li> <li>Iluminación</li> </ul>	<ul style="list-style-type: none"> <li>Notificar a propietarios para limpieza (Inmediato)</li> </ul>	<ul style="list-style-type: none"> <li>Proveer de información</li> </ul>	<ul style="list-style-type: none"> <li>Mario Cabrera</li> </ul>
<ul style="list-style-type: none"> <li>Deserción escolar</li> </ul>	<ul style="list-style-type: none"> <li>Problemas económicos</li> <li>Falta de expectativas y oportunidades</li> <li>Explotación infantil (trabajo)</li> </ul>	<ul style="list-style-type: none"> <li>Oportunidad de trabajo y ocupación de padres y jóvenes</li> </ul>	<ul style="list-style-type: none"> <li>Capacitar a jóvenes y adultos en oficios (Inmediato)</li> </ul>	<ul style="list-style-type: none"> <li>Local para la capacitación</li> </ul>	<ul style="list-style-type: none"> <li>Hermana Cicina</li> </ul>
<ul style="list-style-type: none"> <li>Inundación de la zona</li> </ul>	<ul style="list-style-type: none"> <li>Desborde del arroyo</li> </ul>	<ul style="list-style-type: none"> <li>Muro de contención</li> <li>"Dragar" el arroyo</li> <li>Arborizar alrededor</li> </ul>	<ul style="list-style-type: none"> <li>Construir muro (Mediano)</li> <li>Limpieza del arroyo (Mediano)</li> </ul>		
<ul style="list-style-type: none"> <li>Difícil comunicación con otros barrios</li> </ul>	<ul style="list-style-type: none"> <li>Mal estado de la calle</li> <li>Agua estancada</li> <li>Terrenos utilizados como cantera</li> </ul>	<ul style="list-style-type: none"> <li>Canalización de la zona</li> <li>Arreglo de las calles</li> </ul>	<ul style="list-style-type: none"> <li>Canalizar zona del arroyo que linda con el barrio San Rafael (Corto)</li> </ul>	<ul style="list-style-type: none"> <li>Mano de obra, gestiones de trabajo conjunto con los barrios afectados</li> </ul>	<ul style="list-style-type: none"> <li>Comisión Vecinal</li> <li>Comisión de Padres</li> </ul>



# PLAN DE DESARROLLO COMUNAL DE LA CIUDAD DE LIMPIO



## 7.21. Barrio: San Marcos Local: Escuela San Marcos

PROBLEMAS	CAUSAS	SOLUCIONES	PROYECTOS y/o ACCIONES (PLAZOS)	APORTE COMUNIDAD	RESPONSABLE COMUNIDAD
<ul style="list-style-type: none"> <li>Foco de infecciones en la escuela (parasitosis)</li> </ul>	<ul style="list-style-type: none"> <li>Falta de infraestructura para el baño</li> </ul>	<ul style="list-style-type: none"> <li>Infraestructura necesaria</li> </ul>	<ul style="list-style-type: none"> <li>Construir baños (Corto)</li> </ul>	<ul style="list-style-type: none"> <li>Materiales, mano de obra</li> </ul>	<ul style="list-style-type: none"> <li>Miguel Diarte</li> </ul>
<ul style="list-style-type: none"> <li>Falta de espacio para futuros pabellones escolares</li> </ul>	<ul style="list-style-type: none"> <li>Espacio pequeño concedido por la Junta Municipal</li> </ul>	<ul style="list-style-type: none"> <li>Concesión de mayor espacio</li> </ul>	<ul style="list-style-type: none"> <li>Solicitar a la Junta Municipal la concesión de mayor espacio (Mediano)</li> </ul>	<ul style="list-style-type: none"> <li>Apoyo a la gestión</li> </ul>	<ul style="list-style-type: none"> <li>Miguel Prieto</li> </ul>
<ul style="list-style-type: none"> <li>Difícil acceso a la urbanización</li> </ul>	<ul style="list-style-type: none"> <li>Estancamiento de agua en las calles</li> </ul>	<ul style="list-style-type: none"> <li>Canalización y alcantarillado en las bocacalles</li> </ul>	<ul style="list-style-type: none"> <li>Construir alcantarillado para 2 calles (Mediano)</li> </ul>	<ul style="list-style-type: none"> <li>Mano de obra municipal</li> </ul>	
<ul style="list-style-type: none"> <li>Contaminación ambiental</li> </ul>	<ul style="list-style-type: none"> <li>Arrojan desechos cloacales en el barrio</li> </ul>	<ul style="list-style-type: none"> <li>Informar a la prensa</li> </ul>	<ul style="list-style-type: none"> <li>Unirse las comisiones vecinales 3 barrios y presentarse en la prensa (Inmediato)</li> </ul>	<ul style="list-style-type: none"> <li>Apoyo a la gestión</li> </ul>	<ul style="list-style-type: none"> <li>Genaro Martínez</li> </ul>
<ul style="list-style-type: none"> <li>Inseguridad</li> </ul>	<ul style="list-style-type: none"> <li>Falta de alumbrado público</li> </ul>	<ul style="list-style-type: none"> <li>Alumbrado público en las esquinas</li> </ul>	<ul style="list-style-type: none"> <li>Solicitar a ANDE la extensión de alumbrado público (Inmediato)</li> </ul>	<ul style="list-style-type: none"> <li>Recolección de datos</li> </ul>	<ul style="list-style-type: none"> <li>Mirta Lesma</li> </ul>
<ul style="list-style-type: none"> <li>Basurales en lotes baldíos</li> </ul>	<ul style="list-style-type: none"> <li>Falta de servicio de recolección de basura</li> </ul>	<ul style="list-style-type: none"> <li>Servicio municipal de recolección de basuras</li> </ul>	<ul style="list-style-type: none"> <li>Gestionar a la Municipalidad el servicio recolección (Corto)</li> </ul>	<ul style="list-style-type: none"> <li>Apoyo a la gestión</li> </ul>	<ul style="list-style-type: none"> <li>Mirta Lesma</li> </ul>

## 7.22. Barrio: San Pedro Local: Capilla San Pedro

PROBLEMAS	CAUSAS	SOLUCIONES	PROYECTOS y/o ACCIONES (PLAZOS)	APORTE COMUNIDAD	RESPONSABLE COMUNIDAD
<ul style="list-style-type: none"> <li>Difícil acceso al barrio San Pedro</li> </ul>	<ul style="list-style-type: none"> <li>Falta de apertura de calle</li> </ul>	<ul style="list-style-type: none"> <li>Verificación de plano</li> </ul>	<ul style="list-style-type: none"> <li>Delimitar las calles para aperturas (Corto)</li> </ul>	<ul style="list-style-type: none"> <li>Apoyo a la gestión</li> </ul>	<ul style="list-style-type: none"> <li>Catalino Amarilla</li> </ul>
<ul style="list-style-type: none"> <li>Falta de lugares recreativos</li> </ul>	<ul style="list-style-type: none"> <li>Falta de equipamiento para la plaza</li> </ul>	<ul style="list-style-type: none"> <li>Formar comisión pro-plaza</li> </ul>	<ul style="list-style-type: none"> <li>Equipar la plaza (Mediano)</li> </ul>	<ul style="list-style-type: none"> <li>Mano de obra</li> </ul>	<ul style="list-style-type: none"> <li>Comisión pro-plaza</li> <li>Felipe Cáceres</li> </ul>
<ul style="list-style-type: none"> <li>Contaminación ambiental</li> </ul>	<ul style="list-style-type: none"> <li>Basureros en las calles</li> <li>Letrinas</li> <li>Aqua servida</li> </ul>	<ul style="list-style-type: none"> <li>Concientización de la comunidad</li> </ul>	<ul style="list-style-type: none"> <li>Realizar censo para talleres de concientización (Corto)</li> </ul>	<ul style="list-style-type: none"> <li>Apoyo a la gestión</li> </ul>	<ul style="list-style-type: none"> <li>Porfiria Servin de Garay</li> </ul>

# PLAN DE DESARROLLO COMUNAL DE LA CIUDAD DE LIMPIO



## 7.23. Barrio: San Salvador Local: La Escuela San Salvador

PROBLEMAS	CAUSAS	SOLUCIONES	PROYECTOS y/o ACCIONES (PLAZOS)	APORTE COMUNIDAD	RESPONSABLE COMUNIDAD
<ul style="list-style-type: none"> <li>Falta de acceso público frente al oratorio y barrio La Esperanza</li> </ul>	<ul style="list-style-type: none"> <li>Terreno privado</li> </ul>	<ul style="list-style-type: none"> <li>Apertura de calle</li> </ul>	<ul style="list-style-type: none"> <li>Gestionar apertura de calle (Mediano)</li> </ul>	<ul style="list-style-type: none"> <li>Apoyo a la gestión</li> </ul>	<ul style="list-style-type: none"> <li>Sandra Mabel Báez</li> <li>Pablino López</li> </ul>
<ul style="list-style-type: none"> <li>Inseguridad en el predio de la escuela</li> <li>Peligro para los niños los días de lluvia</li> </ul>	<ul style="list-style-type: none"> <li>Falta de iluminación de la escuela</li> <li>Falta de canalización y alcantarillado</li> </ul>	<ul style="list-style-type: none"> <li>Canalización y alcantarillado</li> </ul>	<ul style="list-style-type: none"> <li>Iluminar el patio escuela y calles (Corto)</li> <li>Canalizar las calles (Mediano)</li> </ul>		
<ul style="list-style-type: none"> <li>Falta atención médica en el barrio (clínica ginecología, odontológico)</li> </ul>	<ul style="list-style-type: none"> <li>Distancia del Centro de Salud y recursos económicos</li> </ul>		<ul style="list-style-type: none"> <li>Gestionar móvil de salud y formación social (Corto)</li> </ul>		
<ul style="list-style-type: none"> <li>Falta de espacio comunitario para reuniones</li> </ul>	<ul style="list-style-type: none"> <li>Falta de recursos económicos</li> </ul>	<ul style="list-style-type: none"> <li>Salón Multiuso</li> </ul>	<ul style="list-style-type: none"> <li>Construir Salón Multiuso (Mediano)</li> </ul>	<ul style="list-style-type: none"> <li>Mano de obra, fondos</li> </ul>	<ul style="list-style-type: none"> <li>Cecilia Lezcano</li> <li>Pablino López</li> <li>Lucía Flor</li> </ul>
<ul style="list-style-type: none"> <li>Extensión de finca</li> </ul>	<ul style="list-style-type: none"> <li>Propiedad privada dificulta acceso</li> </ul>	<ul style="list-style-type: none"> <li>Abrir acceso</li> </ul>	<ul style="list-style-type: none"> <li>Abrir la calle frente al oratorio (Corto)</li> </ul>	<ul style="list-style-type: none"> <li>Mano de obra</li> </ul>	
<ul style="list-style-type: none"> <li>Falta espacio recreativo para los niños de la escuela</li> </ul>	<ul style="list-style-type: none"> <li>Falta espacios verdes</li> </ul>	<ul style="list-style-type: none"> <li>Contar con espacio verde</li> </ul>	<ul style="list-style-type: none"> <li>Comprar terreno privado; gestionar (Mediano)</li> </ul>		
<ul style="list-style-type: none"> <li>Foco de infección escolar</li> </ul>	<ul style="list-style-type: none"> <li>Precariedad de sanitarios</li> </ul>	<ul style="list-style-type: none"> <li>Mejoramiento de los sanitarios</li> </ul>	<ul style="list-style-type: none"> <li>Construir sanitarios (Corto)</li> </ul>	<ul style="list-style-type: none"> <li>Apoyo a la gestión</li> </ul>	<ul style="list-style-type: none"> <li>Lilian Arias</li> <li>Ramona Isasi de Flor</li> </ul>
<ul style="list-style-type: none"> <li>Difícil acceso a comunicación rápida</li> </ul>	<ul style="list-style-type: none"> <li>No se cuenta con línea telefónica para teléfono público</li> </ul>	<ul style="list-style-type: none"> <li>Instalación de teléfono público</li> </ul>	<ul style="list-style-type: none"> <li>Gestionar la instalación de teléfono público (Corto)</li> </ul>		
<ul style="list-style-type: none"> <li>Inseguridad</li> </ul>	<ul style="list-style-type: none"> <li>Obscuridad</li> <li>Terrenos baldíos sucios con maleza</li> </ul>	<ul style="list-style-type: none"> <li>Iluminación</li> <li>Limpieza</li> </ul>	<ul style="list-style-type: none"> <li>Gestionar la instalación de alumbrado público (Corto)</li> <li>Limpieza de terrenos baldíos (Corto)</li> </ul>		
<ul style="list-style-type: none"> <li>Inseguridad en la ruta</li> </ul>	<ul style="list-style-type: none"> <li>Falta de señalización en la ruta</li> </ul>	<ul style="list-style-type: none"> <li>Señalización adecuada</li> </ul>	<ul style="list-style-type: none"> <li>Colocar carteles de señalización y construir lomo de burro (Corto)</li> </ul>		
<ul style="list-style-type: none"> <li>Falta de ingreso económico</li> </ul>	<ul style="list-style-type: none"> <li>Falta de empleo</li> </ul>	<ul style="list-style-type: none"> <li>Generación de empleo</li> </ul>	<ul style="list-style-type: none"> <li>Gestionar cursos de capacitación (Corto)</li> </ul>		

# PLAN DE DESARROLLO COMUNAL DE LA CIUDAD DE LIMPIO



## 7.24. Barrio: San Vicente Local: Capilla San Vicente

PROBLEMAS	CAUSAS	SOLUCIONES	PROYECTOS y/o ACCIONES (PLAZOS)	APORTE COMUNIDAD	RESPONSABLE COMUNIDAD
<ul style="list-style-type: none"> <li>Inseguridad de la infraestructura escolar, capilla</li> </ul>	<ul style="list-style-type: none"> <li>Falta de cercado</li> <li>Falta de iluminación</li> </ul>	<ul style="list-style-type: none"> <li>Cercado</li> <li>Extensión del alumbrado</li> </ul>	<ul style="list-style-type: none"> <li>Construir cercado (Corto)</li> <li>Dotar de iluminación (Corto)</li> <li>Dotar de campanario (Mediano)</li> </ul>	<ul style="list-style-type: none"> <li>Mano de obra, materiales</li> </ul>	<ul style="list-style-type: none"> <li>Carmen Duarte González</li> <li>Comisión pro-capilla</li> <li>Alcides Alvarenga</li> <li>Ma. Ester de Bobadilla</li> </ul>
<ul style="list-style-type: none"> <li>Inseguridad</li> </ul>	<ul style="list-style-type: none"> <li>Delincuencia juvenil (Drogadicción, patoterismo)</li> </ul>	<ul style="list-style-type: none"> <li>Recurrir a los organismos especializados (GTZ, CODENI)</li> </ul>	<ul style="list-style-type: none"> <li>Formar equipo de profesionales para atención (Mediano)</li> </ul>	<ul style="list-style-type: none"> <li>Local</li> </ul>	<ul style="list-style-type: none"> <li>Porfiria Escobar</li> <li>Cooperadora de Padres</li> </ul>
<ul style="list-style-type: none"> <li>Contaminación ambiental</li> </ul>	<ul style="list-style-type: none"> <li>Desagüe cloacal en la vía pública</li> <li>Agua servida</li> </ul>	<ul style="list-style-type: none"> <li>Infraestructura para desagüe cloacal</li> </ul>	<ul style="list-style-type: none"> <li>Continuar con la ejecución de proyecto de desagüe cloacal (Mediano)</li> </ul>	<ul style="list-style-type: none"> <li>Mano de obra</li> </ul>	<ul style="list-style-type: none"> <li>Vicente Homzi</li> </ul>
<ul style="list-style-type: none"> <li>Falta espacio recreativo</li> </ul>	<ul style="list-style-type: none"> <li>Falta de infraestructura</li> </ul>	<ul style="list-style-type: none"> <li>Infraestructura necesaria a la plaza</li> </ul>	<ul style="list-style-type: none"> <li>Iluminar, cercar, dotar de juegos para parque (Corto y Mediano)</li> </ul>	<ul style="list-style-type: none"> <li>Mano de obra, materiales</li> </ul>	<ul style="list-style-type: none"> <li>Remigio Martínez</li> </ul>
<ul style="list-style-type: none"> <li>Difícil acceso al barrio</li> </ul>	<ul style="list-style-type: none"> <li>Calles en mal estado</li> </ul>	<ul style="list-style-type: none"> <li>Empedrado de las calles</li> <li>Ampliación de calle</li> </ul>	<ul style="list-style-type: none"> <li>Construir empedrado (Mediano)</li> </ul>	<ul style="list-style-type: none"> <li>Materiales</li> </ul>	<ul style="list-style-type: none"> <li>Comisiones Vecinales</li> <li>Vicente Homzi</li> <li>Remigio Martínez</li> </ul>
<ul style="list-style-type: none"> <li>Difícil acceso a la comunicación</li> </ul>	<ul style="list-style-type: none"> <li>Falta de teléfono público</li> </ul>	<ul style="list-style-type: none"> <li>Caseta de teléfono público</li> </ul>	<ul style="list-style-type: none"> <li>Solicitar la instalación de un teléfono público (Inmediato)</li> </ul>	<ul style="list-style-type: none"> <li>Local</li> </ul>	<ul style="list-style-type: none"> <li>Vicente Homzi</li> <li>Remigio Martínez</li> <li>Comisión Capilla</li> </ul>

# PLAN DE DESARROLLO COMUNAL DE LA CIUDAD DE LIMPIO



## 7.25. Barrio: Santa Lucia Local: La Escuela Santa Lucia

PROBLEMAS	CAUSAS	SOLUCIONES	PROYECTOS y/o ACCIONES (PLAZOS)	APORTE COMUNIDAD	RESPONSABLE COMUNIDAD
<ul style="list-style-type: none"> <li>Agua en las calles (cañerías rotas)</li> </ul>	<ul style="list-style-type: none"> <li>Mal servicio de la Junta de Saneamiento</li> </ul>	<ul style="list-style-type: none"> <li>Presentar una nota a la Junta de Saneamiento</li> </ul>	<ul style="list-style-type: none"> <li>Verificación de conexiones (Inmediato)</li> </ul>	<ul style="list-style-type: none"> <li>Apoyo a la gestión</li> </ul>	<ul style="list-style-type: none"> <li>Daniel Benítez</li> <li>Manuel Rojas</li> </ul>
<ul style="list-style-type: none"> <li>Calles en mal estado</li> </ul>	<ul style="list-style-type: none"> <li>Falta de empedrado</li> <li>Trabajos en sistema cloacal</li> </ul>	<ul style="list-style-type: none"> <li>Verificación</li> </ul>	<ul style="list-style-type: none"> <li>Arreglar los trabajos del sistema de desagüe y construir (Corto y Mediano)</li> </ul>	<ul style="list-style-type: none"> <li>Apoyo a la gestión, mano de obra</li> </ul>	<ul style="list-style-type: none"> <li>Daniel Benítez</li> </ul>
<ul style="list-style-type: none"> <li>Difícil acceso a comunicación telefónica</li> </ul>	<ul style="list-style-type: none"> <li>Falta de teléfono público (costo de ficha)</li> </ul>	<ul style="list-style-type: none"> <li>Cambio del sistema del teléfono público</li> </ul>	<ul style="list-style-type: none"> <li>Gestionar ante Antelco para teléfono público (Corto)</li> </ul>	<ul style="list-style-type: none"> <li>Apoyo a la gestión</li> </ul>	<ul style="list-style-type: none"> <li>Hugo Sosa</li> </ul>
<ul style="list-style-type: none"> <li>Contaminación</li> </ul>	<ul style="list-style-type: none"> <li>Terrenos baldíos sucios, desperdicios en la calle</li> </ul>	<ul style="list-style-type: none"> <li>Contactar con los propietarios</li> <li>Limpieza</li> </ul>	<ul style="list-style-type: none"> <li>Limpiar los terrenos (Corto)</li> </ul>	<ul style="list-style-type: none"> <li>Apoyo a la gestión, mano de obra</li> </ul>	<ul style="list-style-type: none"> <li>Dionicio Salinas</li> <li>Estela Rivas</li> </ul>
<ul style="list-style-type: none"> <li>Calles oscuras</li> </ul>	<ul style="list-style-type: none"> <li>Falta de iluminación</li> </ul>	<ul style="list-style-type: none"> <li>Verificar las instalaciones del alumbrado público</li> </ul>	<ul style="list-style-type: none"> <li>Gestionar ante ANDE (Corto)</li> </ul>	<ul style="list-style-type: none"> <li>Apoyo a la gestión</li> </ul>	<ul style="list-style-type: none"> <li>Ricardo Estigarribia</li> </ul>
<ul style="list-style-type: none"> <li>Inseguridad</li> </ul>		<ul style="list-style-type: none"> <li>Contar con un puesto policial</li> </ul>	<ul style="list-style-type: none"> <li>Construir una caseta (Mediano)</li> </ul>	<ul style="list-style-type: none"> <li>Apoyo a la gestión</li> </ul>	<ul style="list-style-type: none"> <li>Graciela de Paredes</li> </ul>
<ul style="list-style-type: none"> <li>Bajo rendimiento de los niños en la escuela</li> </ul>	<ul style="list-style-type: none"> <li>Falta de alimentación adecuada</li> </ul>	<ul style="list-style-type: none"> <li>Buena alimentación</li> </ul>	<ul style="list-style-type: none"> <li>Vaso de leche (Mediano)</li> </ul>	<ul style="list-style-type: none"> <li>Apoyo a la gestión</li> </ul>	<ul style="list-style-type: none"> <li>Comisión de Padres</li> </ul>
<ul style="list-style-type: none"> <li>Difícil acceso a la educación secundaria en el barrio</li> </ul>	<ul style="list-style-type: none"> <li>Falta de colegio</li> </ul>	<ul style="list-style-type: none"> <li>Contar con un colegio</li> </ul>	<ul style="list-style-type: none"> <li>Construir un colegio (Mediano)</li> </ul>	<ul style="list-style-type: none"> <li>Apoyo a la gestión</li> </ul>	<ul style="list-style-type: none"> <li>Estela Ruiz</li> <li>Graciela De Paredes</li> </ul>

# PLAN DE DESARROLLO COMUNAL DE LA CIUDAD DE LIMPIO



## 7.26. Barrio: Villa Madrid Etapas I-II-III Local: Salón Comunitario Villa Madrid III

PROBLEMAS	CAUSAS	SOLUCIONES	PROYECTOS y/o ACCIONES (PLAZOS)	APORTE COMUNIDAD	RESPONSABLE COMUNIDAD
<ul style="list-style-type: none"> <li>Falta de ingreso económico</li> </ul>	<ul style="list-style-type: none"> <li>Desocupación</li> <li>Falta de trabajo</li> </ul>	<ul style="list-style-type: none"> <li>Organizarse para generar fuente de trabajo</li> </ul>	<ul style="list-style-type: none"> <li>Crear PYMES (Corto)</li> <li>Crear un taller de confección (Corto)</li> <li>Crear un mini - mercado de abasto (Corto)</li> </ul>	<ul style="list-style-type: none"> <li>Mano de obra, apoyo en las gestiones ante organismos cooperantes</li> </ul>	<ul style="list-style-type: none"> <li>Miguel Ferreira</li> <li>Pelagia Cáceres de Garay</li> </ul>
<ul style="list-style-type: none"> <li>Inseguridad</li> </ul>	<ul style="list-style-type: none"> <li>Falta recursos humanos y movilidad en el Puesto Policial</li> </ul>	<ul style="list-style-type: none"> <li>Contar con personal policial</li> <li>Contra con patrullera</li> </ul>	<ul style="list-style-type: none"> <li>Gestionar personal y vehiculo (Inmediato)</li> </ul>	<ul style="list-style-type: none"> <li>Gestión</li> </ul>	<ul style="list-style-type: none"> <li>Pelagia Cáceres de Garay (I Etapa)</li> <li>Blanca R. de Salas (I Etapa)</li> <li>Victor González (III Etapa)</li> </ul>
<ul style="list-style-type: none"> <li>Peligro en el tramo de acceso a la comunidad</li> </ul>	<ul style="list-style-type: none"> <li>Gran desnivel entre ruta y empedrado</li> </ul>	<ul style="list-style-type: none"> <li>Nivelación de la calle</li> </ul>	<ul style="list-style-type: none"> <li>Nivelar empedrado/ ruta con alcantarillado (Corto)</li> </ul>	<ul style="list-style-type: none"> <li>Gestión ante empresas, MOPC, mano de obra</li> </ul>	<ul style="list-style-type: none"> <li>Pelagia Cáceres de Garay (I Etapa)</li> <li>Gustavo Rolón (III Etapa)</li> </ul>
<ul style="list-style-type: none"> <li>Poca atención médica</li> </ul>	<ul style="list-style-type: none"> <li>Falta recursos humanos incumplimiento de las funciones</li> </ul>	<ul style="list-style-type: none"> <li>Contar con personal permanente</li> <li>Exigir el cumplimiento de funciones</li> </ul>	<ul style="list-style-type: none"> <li>Gestionar ante el Ministerio de Salud Pública y Bienestar Social en San Lorenzo (Inmediato)</li> </ul>	<ul style="list-style-type: none"> <li>Gestión ante autoridades</li> </ul>	<ul style="list-style-type: none"> <li>Pelagia Cáceres de Garay (I Etapa)</li> <li>Blanca R. de Salas (I Etapa)</li> <li>Gustavo Rolón (III Etapa)</li> </ul>
<ul style="list-style-type: none"> <li>Poco acceso de agua potable en Etapas I y II</li> </ul>	<ul style="list-style-type: none"> <li>Pozo no abastece a la Etapas I y II</li> </ul>	<ul style="list-style-type: none"> <li>Reunir a vecinos de Etapas I y II</li> </ul>	<ul style="list-style-type: none"> <li>Elaborar proyecto (Mediano)</li> </ul>		
<ul style="list-style-type: none"> <li>Poca inserción laboral</li> </ul>	<ul style="list-style-type: none"> <li>Falta de educación laboral para jóvenes y adultos</li> </ul>	<ul style="list-style-type: none"> <li>Capacitación laboral, profesional</li> </ul>	<ul style="list-style-type: none"> <li>Solicitar al Servicio Nacional de Promoción Profesional y Gobernación cursos de capacitación (Corto)</li> </ul>	<ul style="list-style-type: none"> <li>Espacio físico (Salón Comunitario)</li> </ul>	<ul style="list-style-type: none"> <li>Miguel Ferreira</li> <li>Leoncio Larrea</li> </ul>
<ul style="list-style-type: none"> <li>Difícil acceso a medios de transporte en horarios de tarde y noche</li> </ul>	<ul style="list-style-type: none"> <li>La línea de transporte no entran después de las 19:00 hs.</li> </ul>	<ul style="list-style-type: none"> <li>Solicitar ante nuevas autoridades mejor servicio transporte público</li> </ul>	<ul style="list-style-type: none"> <li>Presentar queja al MOPC (Corto)</li> <li>Gestionar cumplimiento de horarios del itinerario concedido (Corto)</li> </ul>	<ul style="list-style-type: none"> <li>Apoyo en la gestión</li> </ul>	<ul style="list-style-type: none"> <li>Elvio Aquivo</li> <li>Abel Martínez</li> </ul>
<ul style="list-style-type: none"> <li>Poca protección al medio ambiente</li> </ul>	<ul style="list-style-type: none"> <li>Faltan arboles</li> </ul>	<ul style="list-style-type: none"> <li>Plantar arboles</li> </ul>	<ul style="list-style-type: none"> <li>Arborizar la comunidad (Inmediato)</li> </ul>	<ul style="list-style-type: none"> <li>Mano de obra</li> </ul>	<ul style="list-style-type: none"> <li>Miguel Ferreira</li> </ul>

# PLAN DE DESARROLLO COMUNAL DE LA CIUDAD DE LIMPIO



## Capitulo 8: Diagnostico Sectorial de las Mesas de Concertación



Con los insumos obtenidos en el Primer Taller Participativo los grupos de trabajo se reunieron periódicamente para enriquecer el análisis, priorizar acciones y llegar a definir los objetivos sectoriales.



# PLAN DE DESARROLLO COMUNAL DE LA CIUDAD DE LIMPIO



## 8.1. Diagnóstico Sectorial: Mesa de Educación

FORTALEZAS	OPORTUNIDADES	DEBILIDADES	AMENAZAS
<ul style="list-style-type: none"> <li>♣ Recursos humanos</li> <li>♣ Infraestructura</li> <li>♣ Plan de Desarrollo Comunal- Conformación de la Mesa de Educación</li> <li>♣ Granja escuela</li> <li>♣ Población juvenil</li> <li>♣ Programa de capacitación docente</li> <li>♣ Biblioteca Municipal</li> <li>♣ Rica historia cultural</li> <li>♣ Interés de la población en contar con educación terciaria</li> </ul>	<ul style="list-style-type: none"> <li>♣ Radio comunitaria</li> <li>♣ Ofrecimientos de buenos programas y proyectos locales</li> <li>♣ Ayuda de agencias cooperantes</li> <li>♣ Apoyo de ONG locales</li> <li>♣ Mercosur</li> <li>♣ Universidades interesadas en abrir filiales en Limpio</li> <li>♣ Gremios organizados de docentes</li> <li>♣ Espacios físicos aprovechables para actividades culturales</li> <li>♣ Interés en pulsar la artesanía y producción local</li> </ul>	<ul style="list-style-type: none"> <li>♣ Manipulación política</li> <li>♣ Falta de respuesta de las autoridades a los reclamos del sector</li> <li>♣ Falta de credibilidad en sus autoridades</li> <li>♣ Falta de material de apoyo docente.</li> <li>♣ Falta de líderes en los distintos estamentos</li> <li>♣ Falta capacitación para enfrentar los desafíos del Mercosur</li> </ul>	<ul style="list-style-type: none"> <li>♣ Falta de identidad local</li> <li>♣ Sectarismo en el Ministerio de Educación</li> <li>♣ Falta de equipamiento tecnológico adecuado</li> <li>♣ Mercosur</li> <li>♣ Crisis económica</li> <li>♣ Deserción escolar</li> <li>♣ Infraestructuras inadecuadas</li> </ul>
POTENCIAR	APROVECHAR	DISMINUIR	NEUTRALIZAR
<ul style="list-style-type: none"> <li>♣ Fortalecer y capacitar al gremio docente</li> <li>♣ Mejorar y ampliar infraestructura</li> <li>♣ Buscar alianzas para impulsar el Plan de Desarrollo Comunal</li> <li>♣ Promocionar la utilización de la granja escuela por las entidades educativas</li> <li>♣ Buscar estrategias de incorporación de la juventud a programas educativos</li> <li>♣ Facilitar el acceso a los programas de capacitación docente</li> <li>♣ Buscar mayores recursos para ampliar la Biblioteca Municipal</li> <li>♣ Investiga, promover y difundir la historia cultural de la ciudad</li> <li>♣ Promover la instalación de universidades en Limpio</li> </ul>	<ul style="list-style-type: none"> <li>♣ Crear programas educativos para la difusión en radios</li> <li>♣ Diseñar e impulsar los proyectos de interés de la comunidad</li> <li>♣ Captar recursos para implementar los proyectos priorizados por la comunidad</li> <li>♣ Articular planificadamente los ofrecimientos de apoyo de ONG locales</li> <li>♣ Capacitar adecuadamente los recursos humanos para afrontar los desafíos del Mercosur</li> <li>♣ Firmar convenios con universidades interesadas en instalar filiales en Limpio</li> <li>♣ Organizar cooperativas con gremios docentes</li> <li>♣ Identificar los locales aprovechables para actividades culturales y solicitar su usufructo.</li> <li>♣ Impulsar programas de fortalecimientos de la artesanía local en general</li> </ul>	<ul style="list-style-type: none"> <li>♣ Fortalecimientos de los gremios y creación de espacios de discusión sobre intromisión de partidos políticos en temas comunitarios</li> <li>♣ Impulsar mecanismos adecuados de reclamos ciudadanos</li> <li>♣ Impulsando mecanismo de transparencia y participación ciudadana</li> <li>♣ Buscar recursos que permitan contar con material de apoyo docente</li> <li>♣ Capacitación adecuada para asumir los desafíos del Mercosur</li> </ul>	<ul style="list-style-type: none"> <li>♣ Redescubrir y difundir la rica historia de la ciudad</li> <li>♣ Fortalecimiento de los gremios docentes para canalización de sus reclamos</li> <li>♣ Buscar recursos para el equipamiento, y capacitación adecuada a los nuevos tiempos</li> <li>♣ Capacitación para enfrentar los desafíos del Mercosur</li> <li>♣ Buscar estrategias adecuadas para la capacitación y generación de empleo</li> <li>♣ Hacer un diagnóstico de las causas que generan la deserción y establecer las estrategias de solución</li> <li>♣ Proyectos de mejoramiento de infraestructura escolar</li> </ul>

# PLAN DE DESARROLLO COMUNAL DE LA CIUDAD DE LIMPIO



## 8.2. Diagnóstico Sectorial: Mesa de Salud

FORTALEZAS	OPORTUNIDADES	DEBILIDADES	AMENAZAS
<ul style="list-style-type: none"> <li>♣ Existencia del Consejo de Salud y Sub Consejos funcionando</li> <li>♣ Hospital Materno Infantil equipado y Hospital del Indígena funcionando</li> <li>♣ Puestos establecidos en barrios</li> <li>♣ Alta cobertura en provisión de agua potable</li> <li>♣ Disponibilidad de espacios físicos para ampliar infraestructura de salud</li> <li>♣ Existencia de un centro de salud del IPS en Piquete Cué</li> <li>♣ Existencia de Farmacia Social en los puestos de salud de la Red Distrital</li> <li>♣ Clínicas privadas y farmacias de la ciudad de Limpio</li> </ul>	<ul style="list-style-type: none"> <li>♣ Conciencia de la Población de la importancia del Consejo de Salud y Sub Consejo</li> <li>♣ Organizaciones comunitarias dispuestas a trabajar sobre la problemática de salud</li> <li>♣ Apoyo de la Gobernación al sistema local de salud</li> <li>♣ Existencia de organismos externos que cooperan en áreas salud (Cuerpo de Paz, GTZ, AECI)</li> <li>♣ Radios comunitarias y privadas que pueden ser utilizadas en campañas de salud</li> </ul>	<ul style="list-style-type: none"> <li>♣ Recursos humanos y equipamientos sub utilizados en algunas villas</li> <li>♣ Déficit de personal técnico en hospital y puesto de salud</li> <li>♣ Deficiente recolección y disposición de basuras</li> <li>♣ Desagüe cloacal con escasa cobertura de servicio</li> <li>♣ Dificultad para el acceso a medicamentos por problemas económicos</li> <li>♣ Carencia de recursos para satisfacer la alta demanda en el hospital indígena</li> <li>♣ Incumplimiento de horario de profesionales de salud en hospital y algunos puestos de salud</li> <li>♣ Falta de información sobre los servicios que ofrecen los centros de salud</li> <li>♣ Falta de organización en el trabajo realizado por los promotores de salud</li> <li>♣ Dificultad para desarrollo un trabajo de voluntariado permanente</li> <li>♣ Escasa educación en salud en gran parte de la población</li> </ul>	<ul style="list-style-type: none"> <li>♣ Incumplimiento del marco legal (Ley 1032 del Sistema Nacional de Salud)</li> <li>♣ Crecimiento poblacional elevado que afecta cobertura y calidad de los servicios de salud</li> <li>♣ Politización de la prestación de los servicios de salud en época electoral con distorsión y discriminación del sistema de salud</li> <li>♣ Falta de coordinación e información sobre servicios de salud en las diferentes instituciones y a nivel de los gobiernos nacional, regional, y local</li> <li>♣ Cambios politizados de autoridades dentro de las instituciones de salud</li> </ul>
<p style="text-align: center;"><b>POTENCIAR</b></p> <ul style="list-style-type: none"> <li>♣ Con información y estrategias implementadas a nivel local, regional, y nacional en el área de salud</li> <li>♣ Ampliando cobertura de servicios y actualizando tecnología</li> <li>♣ Con información de los servicios que ofrecen los puestos de salud</li> <li>♣ Aprovechar los espacios de infraestructura disponibles para ampliar cobertura de salud</li> <li>♣ Con un convenio de prestación de servicios entre el Consejo de Salud y el IPS de Piquete Cué</li> <li>♣ Buscar subsidios y/o donaciones para incorporar a las farmacias sociales</li> </ul>	<p style="text-align: center;"><b>APROVECHAR</b></p> <ul style="list-style-type: none"> <li>♣ Formar equipos de voluntarios para trabajen en promoción de la salud</li> <li>♣ Informarse sobre programas y estrategias implementados a nivel de la gobernación y articular con los de nivel local</li> <li>♣ Diseñar proyectos que puedan ser presentados a organismos cooperantes en el área de salud</li> <li>♣ Hacer campañas educativas para la prevención de la salud aprovechando los espacios ofrecidos por radios comunitarias y privadas</li> </ul>	<p style="text-align: center;"><b>DISMINUIR</b></p> <ul style="list-style-type: none"> <li>♣ Reasignación de roles a los recursos humanos disponibles en los centros de salud</li> <li>♣ Buscar recursos que posibiliten la incorporación de personal técnico en hospital y puestos de salud</li> <li>♣ Elaborar programa para recolección y disposición final de la basura</li> <li>♣ Buscar subsidios y/o donaciones para incorporar a las farmacias sociales</li> <li>♣ Mejorar el sistema de control de entrada y salida de profesionales de la salud</li> <li>♣ Implementar sistemas de información a la ciudadanía sobre cobertura en salud</li> <li>♣ Campañas educativas y preventivas</li> </ul>	<p style="text-align: center;"><b>NEUTRALIZAR</b></p> <ul style="list-style-type: none"> <li>♣ Implementar estrategias para el cumplimiento de la ley 1032</li> <li>♣ Diagnostico actualizado y mayor inversión presupuestaria en el área de salud</li> <li>♣ Mayor capacitación sobre derechos y deberes de los ciudadanos</li> <li>♣ Implementar sistemas de información sobre cobertura en salud a nivel local, regional y nacional, buscando coordinar esfuerzos</li> <li>♣ Buscar marco legal que garantice la continuidad de autoridades eficientes dentro de las instituciones</li> </ul>

# PLAN DE DESARROLLO COMUNAL DE LA CIUDAD DE LIMPIO



## 8.3. Diagnóstico Sectorial: Mesa de Producción y Empleo

<b>FORTALEZAS</b>	<b>OPORTUNIDADES</b>	<b>DEBILIDADES</b>	<b>AMENAZAS</b>
<ul style="list-style-type: none"> <li>♣ Infraestructura básica - Carretera</li> <li>♣ Telefonía</li> <li>♣ Recursos Hídricos (Ríos y Arroyos)</li> <li>♣ Terrenos disponibles</li> <li>♣ Recursos humanos, mano de obra disponible</li> <li>♣ Ubicación estratégica, fácil acceso para los centros de consumos y producción Puerto (hidrovía) Aeropuerto Acceso Norte</li> <li>♣ Artesanía de Karanda'y</li> </ul>	<ul style="list-style-type: none"> <li>♣ Acceso Norte, carretera, enlace corredor bioceánico</li> <li>♣ Hidrovía</li> <li>♣ Maquiladora</li> <li>♣ Turismo</li> <li>♣ Descentralización</li> <li>♣ Desarrollo de conglomerados de empresas</li> </ul>	<ul style="list-style-type: none"> <li>♣ Instituciones financieras, carencia</li> <li>♣ Falta de empleo</li> <li>♣ Falta de mano obra calificada</li> <li>♣ Falta de un plan de desarrollo urbano</li> <li>♣ Falta de seguridad</li> </ul>	<ul style="list-style-type: none"> <li>♣ Corrupción</li> <li>♣ Inundaciones por crecientes de los ríos</li> <li>♣ Explosión demográfica por inmigración</li> </ul>
<p style="text-align: center;"><b>POTENCIAR</b></p> <ul style="list-style-type: none"> <li>♣ Mejorar los caminos vecinales</li> <li>♣ Aumentar la cobertura de telefonía y sistemas de agua</li> <li>♣ Desarrollar puerto en Piquete Cué</li> <li>♣ Organizar Feria de Producción y Venta Artesanal</li> <li>♣ Recuperación de las playas</li> <li>♣ Fortalecer a la pesca</li> </ul>	<p style="text-align: center;"><b>APROVECHAR</b></p> <ul style="list-style-type: none"> <li>♣ Dar a conocer potencialidades de Limpio</li> <li>♣ Identificar oportunidades de la hidrovía</li> <li>♣ Promocionar el PDC, (radio local)</li> <li>♣ Promocionar Limpio al consejo de la Maquilas</li> <li>♣ Mercado de Abasto de Limpio</li> </ul>	<p style="text-align: center;"><b>DISMINUIR</b></p> <ul style="list-style-type: none"> <li>♣ Atraer bancos</li> <li>♣ Enseñar a crear empresas y empresarios, Capacitación para el primer empleo</li> <li>♣ Reformar el sistema curricular</li> <li>♣ Formación de mandos medios</li> <li>♣ Zonificación industrial y comercial</li> <li>♣ Mejorar recursos humanos y equipos a la policía</li> <li>♣ Bolsa de empleo</li> </ul>	<p style="text-align: center;"><b>NEUTRALIZAR</b></p> <ul style="list-style-type: none"> <li>♣ Campaña anti corrupción, relanzar valores</li> <li>♣ Defensa costera</li> <li>♣ Políticas urbanas para nuevos asentamiento</li> <li>♣ Mejorar servicios básicos</li> </ul>

# PLAN DE DESARROLLO COMUNAL DE LA CIUDAD DE LIMPIO



## 8.4. Diagnóstico Sectorial: Mesa de Juventud, Niñez, Género y Tercera Edad

FORTALEZAS	OPORTUNIDADES	DEBILIDADES	AMENAZAS
<ul style="list-style-type: none"> <li>♣ Iniciativa de la Municipalidad para elaborar el Plan de Desarrollo Comunal de Limpio</li> <li>♣ La conformación de la Mesa de Concertación N° 4 Juventud, Niñez, Género, Tercera Edad</li> <li>♣ Los grupos juveniles existentes</li> <li>♣ Dinamismo y unidad en la Mesa N°4</li> <li>♣ Servicio de una guardería</li> <li>♣ Instituciones educativas y de salud</li> <li>♣ Clubes deportivos</li> <li>♣ Creación de Codeni</li> <li>♣ Espacios físicos para recreación</li> <li>♣ Equipos de radios disponibles</li> </ul>	<ul style="list-style-type: none"> <li>♣ Proyectos internacionales GTZ y otros</li> <li>♣ Voluntad y apoyo de la parroquia de Limpio</li> <li>♣ Un espacio radial en Limpio, Radio Fem</li> <li>♣ Auspicio a proyectos de empresas privadas y cooperativas</li> <li>♣ Proyecto de creación de la Secretaría de la Juventud</li> <li>♣ Alianza con la Municipalidad de Asunción</li> <li>♣ Interés de organizaciones internacionales sobre sector niñez, mujer y tercera edad</li> <li>♣ Reforma del estado, reforma educativa</li> <li>♣ Gobiernos abiertos con participación ciudadana</li> </ul>	<ul style="list-style-type: none"> <li>♣ Escasa participación en forma activa de los jóvenes</li> <li>♣ Falta de guarderías municipales</li> <li>♣ Proyectos Colonia de vacaciones para niños</li> <li>♣ Falta de proyectos para la juventud</li> <li>♣ Falta de políticas municipales.</li> <li>♣ Falta de responsabilidad materna y paterna</li> <li>♣ Falta de información de los deberes y derechos</li> <li>♣ Relacionamiento conflictivo entre padres y jóvenes</li> </ul>	<ul style="list-style-type: none"> <li>♣ Inestabilidad política a nivel nacional</li> <li>♣ Se paralizan los proyectos: estancamiento en lo económico cultural y social</li> <li>♣ Recesión económica acarrea vicios, inseguridad, desempleo</li> <li>♣ Gobiernos autoritarios o cerrados</li> <li>♣ Falta de proyecto para la juventud</li> <li>♣ Falta de voluntad política de los gobernantes en lo local y nacional</li> <li>♣ Empresarios que no invierten en la comunidad</li> </ul>
POTENCIAR	APROVECHAR	DISMINUIR	NEUTRALIZAR
<ul style="list-style-type: none"> <li>♣ Diagnosticando y elaborando proyectos para su implementación</li> <li>♣ Invitar a otros jóvenes, motivar con acciones, proporcionar información acerca de lo que se hace</li> <li>♣ Alianza estratégica con organizaciones</li> <li>♣ Fortalecimiento de las organizaciones juveniles</li> <li>♣ Fomentar la unidad, motivar con acciones inmediatas</li> <li>♣ Buscar aportes de organizaciones cooperantes para el funcionamiento de la guardería</li> <li>♣ Capacitación permanente tanto de educadores como de educandos</li> <li>♣ Realizar alianzas para mejorar infraestructura de clubes y poderlos aprovechar mejor</li> <li>♣ Creación de una base de datos del sector niñez para diseñar proyectos de intervención en el sector</li> <li>♣ Realizar actividades para recaudar fondos y utilizar en mejoras</li> <li>♣ Diseñar el proyecto de radio comunitaria por sector juventud</li> </ul>	<ul style="list-style-type: none"> <li>♣ El proyecto de Tesaira (G.T.Z.) C.D.A. Centro Diferencial del Adolescente</li> <li>♣ Dando informaciones acerca de los problemas que se presentan en cada sector para buscar conjuntamente una solución</li> <li>♣ Elaborando proyectos de programas radiales de interés social</li> <li>♣ Aprovechar y dar buen uso de los aportes de las empresas motivando para nuevos auspicios</li> <li>♣ Solicitando el funcionamiento de la Secretaría de la Juventud a la Intendencia y Junta Municipal.</li> <li>♣ Intercambiando experiencias e informaciones de los sectores</li> <li>♣ Acudiendo a dichas organizaciones para utilizar los recursos que ofrecen</li> <li>♣ Siendo partícipes y protagonistas del mismo</li> <li>♣ Capacitaciones constantes del educador</li> <li>♣ Siendo partícipes de la elaboración y ejecución del proyecto, iniciados por el gobierno</li> </ul>	<ul style="list-style-type: none"> <li>♣ Información acerca de lo que se piensa hacer y se está haciendo</li> <li>♣ Motivar a través de las acciones inmediatas</li> <li>♣ Crear una guardería municipal utilizando parte del presupuesto municipal y buscando alianzas con organismos del sector</li> <li>♣ Buscar voluntarios para impulsar el proyecto de Colonia de vacaciones para niños</li> <li>♣ Elaborar proyecto de interés para la juventud</li> <li>♣ Consensuar con las autoridades políticas municipales para el sector juventud</li> <li>♣ Ofrecer charlas formativas para padres</li> <li>♣ Buscar implementar políticas que ofrezcan mejores oportunidades de empleo</li> <li>♣ Capacitación e información sobre deberes y derechos de género</li> <li>♣ Charlas formativas para fomentar la comunicación entre partes, y establecer reglas de convivencia</li> </ul>	<ul style="list-style-type: none"> <li>♣ Fortaleciendo organizaciones civiles</li> <li>♣ Educación para la participación ciudadana</li> <li>♣ Implementación de las reformas del estado</li> <li>♣ Fomentando capacitación en educación cívica y participación</li> <li>♣ Ofreciéndoles ventajas comparativas de la participación ciudadana en la corresponsabilidad de gobernar</li> <li>♣ Demostrarles que serán beneficiados a largo plazo</li> </ul>

# PLAN DE DESARROLLO COMUNAL DE LA CIUDAD DE LIMPIO



## 8.5. Diagnóstico Sectorial: Mesa de Infraestructura, Servicios y Medio Ambiente

FORTALEZAS	OPORTUNIDADES	DEBILIDADES	AMENAZAS
<ul style="list-style-type: none"> <li>♣ Río Paraguay, Salado, y San Francisco</li> <li>♣ Humedales, recursos mineros</li> <li>♣ Grandes extensiones de tierras apta para pasto, floricultura y la apicultura</li> <li>♣ Ubicación geográfica estratégica para entrada y salida de productos</li> <li>♣ Con acceso terrestre y fluvial.</li> <li>♣ Ciudad costera con posibilidades de ofrecer distintos tipos de servicios</li> <li>♣ Está cerca de Asunción y del aeropuerto</li> <li>♣ Atractivo turístico para la pesca y artesanía</li> <li>♣ Su gente</li> <li>♣ Apertura del gobierno local</li> <li>♣ Integra la Red de Mercociudades</li> <li>♣ Mano de obra local</li> </ul>	<ul style="list-style-type: none"> <li>♣ Acceso Norte</li> <li>♣ Mercosur como posibilidad de insertar a Limpio en un mercado mayor</li> <li>♣ Limpio como polo de desarrollo</li> <li>♣ Posibilidad de articular con organizaciones que ya están trabajando</li> <li>♣ Organizaciones cooperantes internacionales</li> <li>♣ Protección internacional del medio ambiente</li> <li>♣ Aprovechar el acceso norte para instalar universidades</li> <li>♣ Apoyo técnico nacional e internacional</li> <li>♣ Políticas públicas – reforma</li> <li>♣ Alianzas con la gobernación. OPACI, SAS, SNPP, GESTION LOCAL</li> <li>♣ Sus costas posibilitan diseños urbanísticos modernos y atractivos, que ofrezcan servicios turísticos, recreativos y culturales</li> <li>♣ Plan general de salud del gobierno central y la gobernación</li> <li>♣ Ferrocarril de la soja</li> <li>♣ Proyecto ecológico turístico de Costa Azul e Isla San Francisco</li> </ul>	<ul style="list-style-type: none"> <li>♣ Escasa difusión y promoción de los recursos</li> <li>♣ Conservación y preservación del medio ambiente</li> <li>♣ Planificación territorial</li> <li>♣ Fuentes de formación técnica local</li> <li>♣ Déficit en la prestación de servicios por falta de recursos y por crecimiento poblacional desmesurado y anárquico</li> <li>♣ Falta de capacidad para concertar convenios de apoyo con instituciones</li> <li>♣ Escaso aprovechamiento de sus recursos</li> <li>♣ Presupuesto Municipal limitado</li> <li>♣ Organizaciones civiles y empresariales débiles</li> <li>♣ Limitado acceso a la información relacionada al sector y sus oportunidades</li> <li>♣ Crisis económica, bajas recaudaciones</li> <li>♣ Pocas iniciativas de corresponsabilidad con autoridades y vecinos</li> <li>♣ Terminal de ómnibus</li> <li>♣ Mercado Municipal</li> </ul>	<ul style="list-style-type: none"> <li>♣ Empresas contaminantes, deterioro y contaminación del medio ambiente</li> <li>♣ Saturación vehicular</li> <li>♣ Estancamiento del desarrollo</li> <li>♣ Depredación indiscriminada de la piscicultura y la fauna</li> <li>♣ Masiva inmigración que hace colapsar prestación de servicios</li> <li>♣ Proyectos indebidos</li> <li>♣ Pérdida de las riquezas existentes por usurpación o mal uso de ellas</li> <li>♣ Extinción de la identidad Limpeña</li> <li>♣ Pérdida de inversiones por falta de un buen marketing de la ciudad</li> <li>♣ Falta de estrategia de Limpio en el Mercosur</li> <li>♣ Inseguridad</li> </ul>

# PLAN DE DESARROLLO COMUNAL DE LA CIUDAD DE LIMPIO



## 8.5. Diagnóstico Sectorial: Mesa de Infraestructura, Servicios y Medio Ambiente

(continuación...)

POTENCIAR	APROVECHAR	DISMINUIR	NEUTRALIZAR
<ul style="list-style-type: none"> <li>■ Hacer cumplir las leyes, y crear ordenanzas que defiendan el medio ambiente</li> <li>■ Hacer uso de las costas para fines turísticos y la pesca, mejorar el acceso a ellas</li> <li>■ Cuidar y mantener los humerales</li> <li>■ Explotar en forma adecuada los recursos mineros (arcillas, ripio canto rodado, arena gordá)</li> <li>■ Promover la floricultura - Capacitación para llevar a cabo proyectos</li> <li>■ Crear asociación de productores</li> <li>■ Alianzas con MOPC, Gobernación, Gobierno Local y cooperación de empresas privadas para mantener y ampliar vía de acceso a la ciudad</li> <li>■ Impulsar la rehabilitación del puerto (Aduana)</li> <li>■ Hacer alianza estratégica con universidades (Fac. de Arq. e Ing.) y convocar a inversionistas para desarrollar un plan de servicio turístico (servicio de lancha)</li> <li>■ Mantener vías de acceso</li> <li>■ Capacitar a la gente en áreas profesionales a través de becas y trabajar por la identidad Limpeña</li> <li>■ Trabajar con la ciudadanía, concientizar</li> <li>■ Participar de las convenciones, charlas internacionales</li> <li>■ Trueque, Minga, Mercado de Pulga, exposición</li> </ul>	<ul style="list-style-type: none"> <li>■ Difundir las potencialidades para traer inversionistas</li> <li>■ Publicidad en forma escrita, radial y televisiva</li> <li>■ Concienciación sobre la importancia del medio ambiente</li> <li>■ Hacer cumplir las leyes y ordenanzas</li> <li>■ Difundir o hacer conocer todas las ordenanzas ambientales</li> <li>■ Trabajar con las instituciones de enseñanza</li> <li>■ Departamento de Planificación</li> <li>■ Plan Regulador</li> <li>■ Contar con la cooperación del SNPP y la Municipalidad para proporcionar adiestramiento con el Ministerio de Industria y Comercio y el Ministerio de Agricultura</li> <li>■ Trabajar con las comisiones para abaratar costos y recaudar mejor</li> <li>■ Ayudar a las comisiones para cobrar impuestos</li> <li>■ Flexibilizar el sistema de cobro</li> <li>■ Firmar contratos o convenios con instituciones que apoyen el P.D.C.</li> <li>■ Hacer difusión de los recursos disponibles - Capacitar en el uso de los recursos - Captar mercado y tener calidad de productos</li> <li>■ Comprometer a inversionistas</li> <li>■ Alianza con las comisiones vecinales (cogestión)</li> <li>■ Elegir líderes capaces responsables y honestos para dirigir las organizaciones</li> <li>■ Buscar apoyo y entendimiento con las autoridades locales</li> <li>■ Capacitación continua sobre derechos y obligaciones</li> <li>■ Crear un departamento de información para la comunidad, habilitar la radio comunitaria para uso de los mismos.</li> <li>■ Proyecto de construcción de terminal de ómnibus de servicio urbano e interurbano</li> <li>■ Proyecto de construcción del Mercado Municipal</li> </ul>	<ul style="list-style-type: none"> <li>■ Hacer de Limpio una ciudad de distribución agroindustrial - construcción de viaducto y vía de circunvalación para aprovechar mejor el acceso</li> <li>■ Lograr que Limpio sea polo de desarrollo</li> <li>■ Dar a conocer lo que la Municipalidad está haciendo, e informarse sobre los programas que desarrolla las organizaciones y apoyarse</li> <li>■ Identificar organizaciones internacionales e involucrarlos en proyectos medio ambientales para Limpio</li> <li>■ Contar con responsables y rectores de universidades para traer a Limpio</li> <li>■ Concretar convenios de cooperación técnica con gobierno nacional e internacional</li> <li>■ Exigir al gobierno nacional que se haga realidad la descentralización</li> <li>■ Realizar convenios de trabajo conjunto</li> <li>■ Hacer diseño urbanístico con ofrecimiento de servicios turísticos</li> <li>■ Lograr que Limpio integre el Plan de Salud y el Plan Regulador de la Gobernación</li> <li>■ Informarse sobre el proyecto de ferrocarril de la soja</li> <li>■ Diseñar el proyecto ecológico turístico de Costa Azul y la Isla San Francisco</li> </ul>	<ul style="list-style-type: none"> <li>■ Diseñar el Plan Regulador</li> <li>■ Hacer, conocer las ordenanzas y leyes</li> <li>■ Construcción de una vía de circunvalación— Ampliar los carriles.</li> <li>■ Elaborar proyectos de inversión y hacer conocer</li> <li>■ Planificación territorial y regular a través de ordenanzas la creación de villas</li> <li>■ Difundir la historia y cultura de Limpio</li> <li>■ Hacer conocer las ventajas comparativas que tiene Limpio y contar con proyectos de inversión</li> <li>■ Desarrollar estrategias que posicione a Limpio en el Mercosur</li> <li>■ Creación de un cuerpo de bomberos</li> </ul>




# PLAN DE DESARROLLO COMUNAL DE LA CIUDAD DE LIMPIO



## Capítulo 9: Visión de la Ciudad y Acta de compromiso

### 9.1. Visión de la Ciudad



*Transformar al Municipio de Limpio en una ciudad sana, solidaria, agradable y segura; en un emporio de iniciativas emprendedoras para lograr una producción competitiva y sustentable, en equilibrio con el medio ambiente, con servicios e infraestructura urbana para su gente, con mejoramiento en los niveles de ingresos y empleos, con educación, cultura y salud para todos sin exclusión, con identidad propia basada en su rica historia y toponimia y revalorización de su artesanía; convirtiendo a Limpio en una microregión con alta calidad medioambiental; con líderes idóneos y comprometidos con el desarrollo de su comunidad, capaces de asumir los desafíos que plantea posicionarla como polo de desarrollo en el Paraguay y el Mercosur.*



# PLAN DE DESARROLLO COMUNAL DE LA CIUDAD DE LIMPIO



## 9.2. Acta de compromiso

Acta firmada entre Autoridades y vecinos luego de consensuar la visión de la ciudad deseada.



### ACTA DE COMPROMISO CIUDADANO

Las ciudadanas y los ciudadanos del municipio de San José de los Campos Limpios del Tapúa, reunidos en el Segundo Taller Participativo del Plan de Desarrollo Comunal, reafirman su decisión de construir un espacio permanente de relacionamiento entre autoridades locales y comunidad para trabajar en forma concertada por el desarrollo local; bajo los principios de la cooperación, la solidaridad, la transparencia, la participación ciudadana, la igualdad de oportunidades para todos y dentro de los valores democráticos.

Hoy, 23 de setiembre de 2000, en esta asamblea ciudadana, donde se han congregado líderes vecinales, profesionales, empresarios, trabajadores, autoridades y representantes de los diferentes sectores de la sociedad, se ha definido en forma participativa la siguiente visión para el municipio, que servirá de norte para impulsar su desarrollo:

Transformar al Municipio de Limpio en una ciudad sana, solidaria, agradable y segura; en un emporio de iniciativas emprendedoras para lograr una producción competitiva y sustentable, en equilibrio con el medio ambiente; con servicios e infraestructura urbana para su gente; con mejoramiento en los niveles de ingresos y empleos; con educación, cultura y salud para todos, sin exclusión; con identidad propia basada en su rica historia y toponimia y revalorización de su artesanía; convirtiendo a Limpio en una microregión con alta calidad medio ambiental; con líderes idóneos y comprometidos con el desarrollo de su comunidad, capaces de asumir los desafíos que plantea posicionarla como polo de desarrollo en el Paraguay y el MERCOSUR.

Dado en la ciudad de San José de los Campos Limpios del Tapúa, a los veinte y tres días del mes de setiembre del año dos mil, firman las ciudadanas y los ciudadanos junto a los invitados especiales. -


*[Handwritten signatures and names in the left column of the acta, including names like 'Lidia Martínez', 'Juan Fernando', and 'Estela Rivas']*

*[Handwritten signatures and names in the right column of the acta, including names like 'Lidia Martínez', 'Juan Fernando', 'Estela Rivas', 'María Soler', and 'Lidia Martínez']*

# PLAN DE DESARROLLO COMUNAL DE LA CIUDAD DE LIMPIO



*....soñemos en grande y  
empecemos a construir en pequeño...*



ISLA SAN FRANCISCO  
TURISMO ECOLÓGICO  
PRESERVACION RECURSOS NAT.  
FUENTE DE TRABAJO LOCAL  
ARQ. BEATRIZ FRANCO PARRIS





# PLAN DE DESARROLLO COMUNAL DE LA CIUDAD DE LIMPIO



# PLAN DE DESARROLLO COMUNAL DE LA CIUDAD DE LIMPIO

---



## Parte 3

---

### OBJETIVOS ESTRATÉGICOS, PROGRAMAS Y PROYECTOS

- Capítulo 10: Objetivos Estratégicos Sectoriales
- Capítulo 11: Proyectos Propuestos en Talleres Barriales.

# PLAN DE DESARROLLO COMUNAL DE LA CIUDAD DE LIMPIO



## Capítulo 10: Objetivos Sectoriales Estratégicos

### 10.1. Educación

#### Objetivo Estratégico:

Hacer de Limpio una ciudad con identidad propia, capaz de integrar, a través del conocimiento y difusión de su rica historia cultural, a los antiguos y nuevos pobladores con capacidad de ofrecer oportunidades de formación calificada de nivel terciario a sus recursos humanos de acuerdo a las exigencias de los desafíos que ofrece el Mercosur.

LINEAS ESTRATEGICAS	PROGRAMAS	PROYECTOS	OTROS PROYECTOS
<ul style="list-style-type: none"> <li>♣ Fomentar la recuperación, difusión y promoción de la historia de Limpio.</li> </ul>	<ul style="list-style-type: none"> <li>♣ De recuperación, preservación, difusión y promoción de la historia de Limpio.</li> </ul>	<ul style="list-style-type: none"> <li>♣ Recuperando nuestra historia.</li> <li>♣ Recuperación del Peñón y el cerro de Piquete Cué como monumento histórico de la colonización del Río de la Plata.</li> <li>♣ Planificación y diseño de monumento al indígena Mokirase, en la entrada de la ciudad sobre el arroyo Paso Nandejara.</li> <li>♣ Restauración de la iglesia y creación de museo franciscano - guaraní.</li> </ul>	<ul style="list-style-type: none"> <li>♣ Gestionar programa de becas para jóvenes de escasos recursos.</li> <li>♣ Cooperativa de docentes limeños.</li> <li>♣ Construcción de polideportivo con salón multiuso para eventos culturales y funcionamiento de secretarías de la mujer, de la juventud, del maestro, etc.</li> <li>♣ Articulación con las demás mesas sectoriales para desarrollar proyectos conjuntos.</li> </ul>
<ul style="list-style-type: none"> <li>♣ Crear un complejo educativo de nivel terciario superior de cara a asumir desafíos del Mercosur.</li> </ul>	<ul style="list-style-type: none"> <li>♣ Creación de complejo educativo de nivel terciario.</li> </ul>	<ul style="list-style-type: none"> <li>♣ Universidad en y para Limpio, con adecuación curricular.</li> <li>♣ Fortalecimiento y capacitación del gremio docente.</li> <li>♣ Elaborar un registro de docentes de Limpio.</li> </ul>	<ul style="list-style-type: none"> <li>♣ Mejoramiento de cobertura educativa para los diferentes barrios.</li> <li>♣ Mejoramiento de infraestructura de las diferentes instituciones educativas.</li> </ul>
<ul style="list-style-type: none"> <li>♣ Desarrollar la cultura de información ofreciendo espacios de lectura, reflexión y compromiso con el mejoramiento de la comunidad.</li> </ul>	<ul style="list-style-type: none"> <li>♣ Creación de Centros Culturales para jóvenes, adultos y niños, en los barrios.</li> <li>♣ Fortalecimiento de la artesanía local, y producción en general.</li> </ul>	<ul style="list-style-type: none"> <li>♣ Fortalecimiento de la Biblioteca Municipal, exposiciones de producción local, ferias de libros, etc.</li> <li>♣ Red comunitaria Municipal.</li> <li>♣ Creación de una Escuela y museo de artesanía local.</li> <li>♣ Formación profesional en Producción Tradicional.</li> </ul>	



# PLAN DE DESARROLLO COMUNAL DE LA CIUDAD DE LIMPIO



## 10.2 Salud

### Objetivo Estratégico:

Construir en Limpio un Sistema de Salud sin exclusiones , con tecnología y calidad adecuada

LINEAS ESTRATEGICAS	PROGRAMAS	PROYECTOS
<ul style="list-style-type: none"> <li>♣ Consolidar la Organización del Consejo Local de Salud en articulación con las estructuras del Sistema Nacional de Salud.</li> <li>♣ Transformar al Hospital Distrital de Limpio en un moderno Centro Asistencial, capaz de satisfacer la demanda de la población.</li> <li>♣ Fortalecer la Red de Puestos de Salud mejorando su vinculación con el Hospital Distrital, convirtiendo a los mismos en centros de primer contacto en medicina preventiva y promocional.</li> <li>♣ Fomentar en la población nuevos estilos de vida que permitan las mejoras necesarias en la calidad de vida de los pobladores de Limpio.</li> </ul>	<ul style="list-style-type: none"> <li>♣ Programas de capacitación en Salud Pública de los miembros de los consejos y sub consejos de Salud.</li> <li>♣ Programa de adecuación para el servicio de consultorio en clínica médica y emergencias.</li> <li>♣ Programa de funcionamiento de los Puestos de Salud como centros de primer contacto con el sistema de Salud.</li> <li>♣ Programas de vida saludable.</li> </ul>	<ul style="list-style-type: none"> <li>♣ Capacitación , en el ámbito de Salud Pública. Información y estrategias implementadas a nivel local, regional, y nacional</li> <li>♣ Ampliación del Hospital Distrital de Limpio en su área de internación, urgencias e instalación del laboratorio de análisis clínico y radiología.</li> <li>♣ Habilitación y puesta en funcionamiento en cada una de las compañías de Limpio los servicios de consultorio médico, vacunación, promoción.</li> <li>♣ Habilitación de espacios recreativos para la práctica de deportes y nuevos hábitos de vida</li> <li>♣ Talleres de salud preventiva</li> </ul>

# PLAN DE DESARROLLO COMUNAL DE LA CIUDAD DE LIMPIO



## 10.3. Producción y Empleo

### Objetivo Estratégico:

Transformar al Municipio de Limpio en un emporio de iniciativas emprendedoras para lograr una producción competitiva y sustentable , en equilibrio con el medio ambiente mejorando los niveles de ingreso y empleo

LÍNEAS ESTRATÉGICAS	PROGRAMAS	PROYECTOS
<ul style="list-style-type: none"> <li>♣ Desarrollo del parque industrial de Limpio</li> <li>♣ Reconversión del puerto de Piquete Cué como puerto norte del dpto. Central para el comercio de exportación e importación.</li> </ul>	<ul style="list-style-type: none"> <li>♣ Diseño de Parque Industrial</li> </ul>	<ul style="list-style-type: none"> <li>♣ Construcción, equipamiento de Parque Industrial.</li> <li>♣ Industrias maquiladoras</li> <li>♣ Industria de curtiduría de cuero "sello verde" y productos del mismo.</li> <li>♣ Minería. Rocas ornamentales tipo lajas para mercado interno y norte Argentino</li> </ul>
<ul style="list-style-type: none"> <li>♣ Uso productivo y recreativo de los recursos hídricos : turismo, recuperación de playas, pesca deportiva, cría de tilapias.</li> </ul>	<ul style="list-style-type: none"> <li>♣ Reconversión Puerto Piquete Cué</li> </ul>	<ul style="list-style-type: none"> <li>♣ Relanzamiento del puerto para flujo de producción Zona Norte Area Metropolitana, con generación de servicios propios para empresas de la zona.</li> <li>♣ Consecionamiento para la construcción equipamiento y explotación del puerto con fiscalización municipal.</li> </ul>
<ul style="list-style-type: none"> <li>♣ Impulso a la artesanía local , con énfasis en Karanday , para revalorizar el trabajo de la gente.</li> </ul>	<ul style="list-style-type: none"> <li>♣ Aprovechamiento de recursos hídricos</li> </ul>	<ul style="list-style-type: none"> <li>♣ Desarrollo de proyecto turístico local. Habilitación de playas, recreación.</li> <li>♣ Pesca de río y criadero de tilapias.</li> </ul>
<ul style="list-style-type: none"> <li>♣ Agricultura orgánica sustentable</li> </ul>	<ul style="list-style-type: none"> <li>♣ Fortalecimiento a la artesanía local</li> </ul>	<ul style="list-style-type: none"> <li>♣ Modernización de la producción artesanal del Karanday</li> </ul>
<ul style="list-style-type: none"> <li>♣ Agricultura orgánica sustentable</li> </ul>	<ul style="list-style-type: none"> <li>♣ Agricultura sustentable</li> </ul>	<ul style="list-style-type: none"> <li>♣ Agricultura orgánica, huertas y pequeñas explotaciones. Aprovechamiento de residuos orgánicos.</li> <li>♣ Lombricultura</li> <li>♣ Cultivo de plantas medicinales.</li> <li>♣ Insecticidas biológicos.</li> <li>♣ Dulces y confituras</li> <li>♣ Otros: Cría de conejos, curtición de sus cueros y fabricación de productos de los mismos.</li> </ul>
<ul style="list-style-type: none"> <li>♣ Centro de abasto para expandir el comercio en la región norte del área metropolitana de Asunción</li> </ul>	<ul style="list-style-type: none"> <li>♣ Diseño propuesta de mercado modelo de abasto</li> </ul>	<ul style="list-style-type: none"> <li>♣ Diseño propuesta de Mercado de Abasto</li> </ul>

# PLAN DE DESARROLLO COMUNAL DE LA CIUDAD DE LIMPIO



## 10.4. Juventud, Niñez, Genero, Tercera Edad

### Objetivo Estratégico:

Hacer de Limpio una ciudad sana, agradable, segura donde los niños, jóvenes y adultos puedan desarrollar sus actividades educativas, laborales y recreativas con líderes comprometidos en el desarrollo de su comunidad para así poder estar a la altura y exigencias de los desafíos que representa la inserción de nuestro país en el Mercosur.

LÍNEAS ESTRATÉGICAS	PROGRAMAS	PROYECTOS
<ul style="list-style-type: none"> <li>♣ Limpio una ciudad sana y agradable.</li> </ul>	<ul style="list-style-type: none"> <li>♣ Previniendo adicciones.</li> <li>♣ Valorando nuestro Medio Ambiente.</li> </ul>	<ul style="list-style-type: none"> <li>♣ Campañas de información y prevención de adicciones en articulación con organizaciones ya existentes en las comunidades.</li> <li>♣ Campaña de concientización, limpieza y arborización de la ciudad.</li> </ul>
<ul style="list-style-type: none"> <li>♣ Limpio ciudad segura.</li> </ul>	<ul style="list-style-type: none"> <li>♣ Seguridad en Limpio compromiso de todos.</li> </ul>	<ul style="list-style-type: none"> <li>♣ Creación de grupos de apoyo vecinales que trabajen con organismos encargados de la seguridad ciudadana.</li> </ul>
<ul style="list-style-type: none"> <li>♣ Limpio ciudad con oportunidades.</li> </ul>	<ul style="list-style-type: none"> <li>♣ Capacitando líderes.</li> <li>♣ Educando para el trabajo</li> <li>♣ Deporte sinónimo de vida sana.</li> </ul>	<ul style="list-style-type: none"> <li>♣ Talleres de formación en liderazgo</li> <li>♣ Creación de secretaria de la juventud</li> <li>♣ Adecuación curricular según necesidades de Limpeños.</li> <li>♣ Capacitación docente.</li> <li>♣ Impulso a la creación de fuentes de trabajo.</li> <li>♣ Alianzas para mejorar infraestructuras de clubes para el mejor aprovechamiento.</li> <li>♣ Preparar proyectos anuales deportivos para todos los sectores de la comunidad.</li> <li>♣ Proyectos de ayuda a deportistas destacados de la comunidad.</li> </ul>

# PLAN DE DESARROLLO COMUNAL DE LA CIUDAD DE LIMPIO



## 10.5. Infraestructura, Servicios y Medio Ambiente.

### Objetivos Estratégicos

Elevar la calidad de vida de los pobladores de Limpio a través de una mejora sustancial en la cobertura de provisión de servicios: agua potable, alcantarillado sanitario, energía eléctrica, recolección, tratamiento y disposición de la basura, vías de comunicación en buen estado y servicios de transporte eficiente.

Lograr que el Municipio de Limpio se convierta en una microregión con alta calidad medioambiental.

Posicionar a Limpio dentro de la red de Mercociudades a través del mejoramiento de infraestructuras, aprovechando y ofreciendo oportunidades.

LÍNEAS ESTRATÉGICAS	PROGRAMAS	PROYECTOS
♣ Mejora sustancial en la cobertura de provisión de servicios.	♣ Programa de saneamiento básico ambiental.	♣ Adquisición y habilitación de un predio para disposición de residuos. ♣ Adquisición y habilitación de un corralón municipal. ♣ Proyecto de ampliación del campo santo.
♣ Mejoramiento de Infraestructura.	♣ Programa de mejoramiento de infraestructura vial.  ♣ Programa de desarrollo urbanístico de la ciudad.	♣ Construcción de viaducto ♣ Vía de Circunvalación ♣ Pavimentación de calles en la periferia de la ciudad.  ♣ Diseño de propuesta urbana.
♣ Microregión con alta calidad medioambiental	♣ Programa de protección de los recursos hídricos y humedales.	♣ Diseño turístico de la isla San Francisco. ♣ Franja de protección del arroyo Itay ♣ Diseño e implementación de protección a humedales.

# PLAN DE DESARROLLO COMUNAL DE LA CIUDAD DE LIMPIO



## Capítulo 11: Proyectos Propuestos en Talleres Barriales

### MESA 1 EDUCACIÓN

<u>BARRIOS</u>	<u>PROYECTOS y/o ACCIONES</u>
15 de Agosto	<ul style="list-style-type: none"> <li>Concluir la construcción de la dirección y aulas</li> <li>Construir muro de contención</li> </ul>
Cicomar	<ul style="list-style-type: none"> <li>Construir un centro educativo</li> <li>Solicitar conexión de agua al predio de la escuela</li> </ul>
Colonia	<ul style="list-style-type: none"> <li>Gestionar la concesión de espacio para la escuela</li> </ul>
El Amanecer	<ul style="list-style-type: none"> <li>Construir una escuela</li> </ul>
El Peñon Conavi	<ul style="list-style-type: none"> <li>Concluir la construcción de aulas</li> </ul>
El Portal	<ul style="list-style-type: none"> <li>Solicitar a la Municipalidad más espacio público</li> </ul>
Fracción El Bosque	<ul style="list-style-type: none"> <li>Habilitar instituto de formación docente</li> </ul>
Fracción Nueva Asunción	<ul style="list-style-type: none"> <li>Construir aulas</li> </ul>
Fracción Santa Rosa	<ul style="list-style-type: none"> <li>Construir aulas</li> </ul>
Peñon IV	<ul style="list-style-type: none"> <li>Vaso de leche</li> <li>Programa de educación permanente para jóvenes</li> </ul>
Rincón del Peñon	<ul style="list-style-type: none"> <li>Presentar al Parlamento proyecto de ampliación de rubros</li> </ul>
San Blas- San Pedro- San Isidro-Paso Correo	<ul style="list-style-type: none"> <li>Adquirir terreno</li> <li>Construir escuela</li> <li>Habilitar una escuela agronómica</li> </ul>
San Jorge- San Enrique San Marcos	<ul style="list-style-type: none"> <li>Construir aulas 7º, 8º, 9º</li> <li>Construir baños</li> <li>Solicitar a la Junta Municipal la concesión de mayor espacio público</li> </ul>
San Salvador Santa Lucia	<ul style="list-style-type: none"> <li>Construir sanitarios</li> <li>Vaso de leche</li> <li>Construir un colegio</li> </ul>
Villa Madrid Etapas I-II-II	<ul style="list-style-type: none"> <li>Solicitar al Servicio Nacional de Promoción Profesional y Gobernación cursos de capacitación</li> </ul>

### MESA 2 SALUD

<u>BARRIOS</u>	<u>PROYECTOS y/o ACCIONES</u>
15 de Agosto	<ul style="list-style-type: none"> <li>Gestionar espacio para la ubicación de un dispensario de Primeros Auxilios</li> </ul>
Colonia/San Roque	<ul style="list-style-type: none"> <li>Presentar el pedido al Consejo Local de Salud</li> <li>Organizar grupos para difundir el tipo de atención con que cuenta el puesto de salud - boletín</li> </ul>
Che Tapyira	<ul style="list-style-type: none"> <li>Adquirir de un espacio para construcción de un puesto de salud</li> </ul>
El Amanecer	<ul style="list-style-type: none"> <li>Construir un puesto de salud</li> </ul>
El Dorado-Azotea	<ul style="list-style-type: none"> <li>La intervención de la fábrica de soda caustica</li> </ul>
El Peñon Conavi	<ul style="list-style-type: none"> <li>Equipar puesto de salud</li> </ul>
Fracción El Bosque	<ul style="list-style-type: none"> <li>Construir el puesto de salud</li> </ul>
Fracción Huguito I y II	<ul style="list-style-type: none"> <li>Construir un local de puesto de salud</li> </ul>
Fracción Nueva Asunción	<ul style="list-style-type: none"> <li>Crear un sub consejo de salud</li> <li>Comprometer a profesionales para atención médica equipamiento</li> </ul>
Peñon IV	<ul style="list-style-type: none"> <li>Gestionar la creación de un puesto de salud</li> </ul>
San Salvador	<ul style="list-style-type: none"> <li>Gestionar móvil de salud y formación social</li> </ul>
San Vicente	<ul style="list-style-type: none"> <li>Formar equipo de profesionales para atención médica</li> </ul>
Villa Madrid Etapas I-II-III	<ul style="list-style-type: none"> <li>Solicitar personal para el puesto de salud</li> </ul>

# PLAN DE DESARROLLO COMUNAL DE LA CIUDAD DE LIMPIO



## MESA 3 PRODUCCIÓN Y EMPLEO

<u>BARRIOS</u>	<u>PROYECTOS y/o ACCIONES</u>
15 de Agosto	<ul style="list-style-type: none"> <li>• Construir puerto</li> <li>• Floricultura</li> <li>• Lombricultura</li> </ul>
Peñón IV	<ul style="list-style-type: none"> <li>• Feria sobre la ruta en la entrada del barrio</li> </ul>
Piquete Cué	<ul style="list-style-type: none"> <li>• Parque industrial maquiladora</li> <li>• Turismo ecológico y pesca</li> <li>• Centro del pescador frigorífico</li> </ul>
San Jorge – San Enrique	<ul style="list-style-type: none"> <li>• Capacitar a jóvenes y adultos en oficios</li> </ul>
San Salvador	<ul style="list-style-type: none"> <li>• Gestionar cursos de capacitación</li> </ul>
Villa Madrid Etapas I-II-III	<ul style="list-style-type: none"> <li>• Crear PYMES</li> <li>• Crear un taller un confección</li> <li>• Crear un Mini-mercado de abasto</li> </ul>

## MESA 4 JUVENTUD

<u>BARRIOS</u>	<u>PROYECTOS y/o ACCIONES</u>
Cicomar	<ul style="list-style-type: none"> <li>• Capacitar en forma adecuada al mercado de trabajo a jóvenes y adultos</li> </ul>
Colonia/San Roque	<ul style="list-style-type: none"> <li>• Determinar en espacio y crear un grupo juvenil para llevar acabo un centro deportivo</li> </ul>
El Peñon Conavi	<ul style="list-style-type: none"> <li>• Capacitar a jóvenes para 1º empleo</li> </ul>
El Dorado – Azotea Piquete Cué	<ul style="list-style-type: none"> <li>• Concluir la pista de fútbol</li> <li>• Creación de centros juveniles – espacio fisico para los jóvenes</li> <li>• Charlas en grupos para seguridad</li> </ul>
Rincón del Peñon	<ul style="list-style-type: none"> <li>• Recurrir a instituciones de apoyo a lideres</li> </ul>
San Pedro	<ul style="list-style-type: none"> <li>• Realizar censo para talleres de concientización</li> </ul>
San Vicente	<ul style="list-style-type: none"> <li>• Iluminar, cercar, dotar de juegos al parque</li> </ul>

## MESA 5 MEDIO AMBIENTE

<u>BARRIOS</u>	<u>PROYECTOS y/o ACCIONES</u>
El Dorado – Azotea	<ul style="list-style-type: none"> <li>• Averiguar propietarios para notificarlos sobre limpieza</li> <li>• Arborizar el barrio</li> </ul>
El Peñon Conavi	<ul style="list-style-type: none"> <li>• Notificar a los vecinos sobre agua servida</li> </ul>
El Peñon Conavi	<ul style="list-style-type: none"> <li>• Crear un parque ecológico</li> </ul>
El Portal	<ul style="list-style-type: none"> <li>• Averiguar propietarios para notificarlos sobre limpieza</li> </ul>
Fracción El Bosque	<ul style="list-style-type: none"> <li>• Planificar trabajo con máquina</li> </ul>
Fracción Huguito I y II	<ul style="list-style-type: none"> <li>• Jornada de limpieza</li> </ul>
Fracción Nueva Asunción	<ul style="list-style-type: none"> <li>• Arborizar</li> </ul>
Piquete Cué	<ul style="list-style-type: none"> <li>• Mejorar servicios de recolección de residuos</li> <li>• Vertedero</li> </ul>
Salado-i- María Auxiliadora	<ul style="list-style-type: none"> <li>• Rellenar, limpiar la propiedad de Sr. Riquelme</li> </ul>
San Jorge-San Enrique	<ul style="list-style-type: none"> <li>• Notificar a propietarios para limpieza de lotes</li> <li>• Limpieza de arroyo</li> </ul>
San Marcos	<ul style="list-style-type: none"> <li>• Unirse las comisiones vecinales 3 barrios y presentarse en la prensa</li> </ul>
San Salvador	<ul style="list-style-type: none"> <li>• Limpiar los terrenos baldíos</li> </ul>
Santa Lucía	<ul style="list-style-type: none"> <li>• Verificación conexiones cloacal</li> <li>• Limpiar los terrenos</li> </ul>
Villa Madrid Etapas I-II-III	<ul style="list-style-type: none"> <li>• Arborizar la comunidad</li> </ul>



# PLAN DE DESARROLLO COMUNAL DE LA CIUDAD DE LIMPIO



## MESA 5 SERVICIOS

### BARRIOS

15 de Agosto

Che Tapyira  
Cicomar

Colonia

Colonia/San Roque

El Amanecer

El Dorado – Azotea  
El Portal  
Fracción El Bosque  
Fracción Huguito I Y II

Fracción Nueva Asunción  
Fracción Santa Rosa

Isla Aveiro

Piquete Cúe  
Rincón del Peñon  
Salado – i – Maria Auxiliadora

San Blas-San Pedro  
San Isidro-Paso Correo

San Jorge-San Enrique  
San Marcos

San Salvador

San Vicente

Santa Lucia  
Villa Madrid Etapas I-II-III

### PROYECTOS y/o ACCIONES

- Conformar equipos de trabajo con la Municipalidad y Comisión Vecinal para arreglo de calle
- Gestionar ante ANDE y Antelco conexiones
- Solicitud a Antelco cabina telefónica
- Gestionar notificación a los propietarios de patios baldíos
- Gestionar ante ANDE extensión del alumbrado público
- Concientizar a los pobladores sobre limpieza de comunidad
- Formar equipos de limpieza
- Solicitar a Antelco instalación de un teléfono público
- Gestionar ante ANDE extensión de alumbrado
- Solicitar a la central policial recomido con patrullera
- Gestionar ante ANDE conexión de luz para escuela
- Solicitar recursos humanos para puesto policial
- Solicitar extensión y cabina de teléfono público
- Gestionar para la apertura de calle Resolución Junta Municipal
- Presentar pedido a ANDE para conexión de alumbrado público
- Pedir a las inmobiliarias la dirección de los propietarios
- Solicitar servicio telefónico
- Instalar una cañilla en la plaza
- Solicitar a ANDE instalación del alumbrado público
- Solicitar a Antelco entrada de líneas telefónicas
- Gestionar ante Antelco teléfono público
- Solicitar resolución de la Junta Municipal para frecuencia de transporte
- Gestionar ante ANDE alumbrado público
- Actividades para recaudar fondos para equipos de sonido
- Solicitar ante ANDE cambio de foco del alumbrado público
- Solicitar ante ANDE extensión de alumbrado público
- Solicitar al Ministerio de Obras Públicas el arreglo de calles
- Solicitar a ANDE instalación del alumbrado público
- Solicitar a Antelco instalación de teléfono público
- Negociar con propietarios sobre apertura de calle
- Patrulla Municipalidad mantenimiento comunidad
- Presentar nota ante ANDE alumbrado público
- Solicitar la extensión del itinerario de las empresas de transporte
- Gestionar ante ANDE extensión de alumbrado público
- Solicitar patrullaje por el barrio
- Solicitar a ANDE extensión de línea de alumbrado público
- Presentar solicitud para el ingreso de la Línea 48
- Presentar solicitud a Antelco para cabina telefónica
- Gestionar ante ANDE instalación de alumbrado público
- Solicitar a ANDE extensión de alumbrado público
- Gestionar a la Municipalidad el servicio de recolección
- Gestionar la instalación de teléfono público
- Gestionar la instalación de alumbrado público
- Colocar carteles de señalización y construir lomo de burro
- Dotar de iluminación
- Dotar de campanario
- Solicitar la instalación de un teléfono público
- Gestionar ante Antelco para teléfono público
- Gestionar personal y vehículo
- Elaborar proyecto para acceso de agua potable
- Presentar queja al MOPC por frecuencia transporte
- Gestionar cumplimiento de horarios del itinerario concedido

# PLAN DE DESARROLLO COMUNAL DE LA CIUDAD DE LIMPIO



<b>MESA 5 INFRAESTRUCTURA</b>	
<b><u>BARRIOS</u></b>	<b><u>PROYECTOS y/o ACCIONES</u></b>
Che Tapyira	<ul style="list-style-type: none"> <li>Pozos de tratamiento de residuos</li> <li>Canalización y puente</li> <li>Adquisición y equipamiento de una plaza pública</li> </ul>
El Amanecer	<ul style="list-style-type: none"> <li>Canalizar</li> <li>Construir parque en forma solidaria</li> </ul>
Cicomar	<ul style="list-style-type: none"> <li>Construir pozo ciego para cada vivienda</li> <li>Construir sistema cloacal</li> <li>Enripiar las calles</li> </ul>
Colonia/San Roque	<ul style="list-style-type: none"> <li>Construir baños en la escuela</li> <li>Construir una caseta policial</li> <li>Empedrar 700 metros</li> <li>Construcción de puentes</li> </ul>
El Peñon Conavi	<ul style="list-style-type: none"> <li>Contactar con Díaz Benza</li> <li>Construir puente</li> </ul>
El Dorado – Azotea	<ul style="list-style-type: none"> <li>Canalizar la calle del costado del taller</li> </ul>
El Portal	<ul style="list-style-type: none"> <li>Construir cunetas en los lugares específicos</li> <li>Construir un puente de madera Paso Damián</li> <li>Sistema de desagüe cloacal</li> </ul>
Fracción El Bosque	<ul style="list-style-type: none"> <li>Canalizar y enripiar</li> </ul>
Fracción Huguito I y II	<ul style="list-style-type: none"> <li>Enripiar las calles</li> <li>Construir una caseta policial</li> </ul>
Fracción Nueva Asunción	<ul style="list-style-type: none"> <li>Sistema de desagüe cloacal</li> <li>Rellenar con ripio</li> <li>Construcción de puesto policial</li> </ul>
Fracción Santa Rosa	<ul style="list-style-type: none"> <li>Construir alcantarillado</li> <li>Empedrar</li> <li>Solicitar al Ministerio de Obras Públicas arreglo de calle</li> </ul>
Isla Aveiro	<ul style="list-style-type: none"> <li>Perforar para nuevo pozo</li> <li>Construir empedrado -Conavi a 4.C.-3km</li> <li>Formar comisión vecinal</li> <li>Solicitar el espacio, construir Parque Infantil</li> </ul>

<b>MESA 5 INFRAESTRUCTURA</b>	
<b><u>BARRIOS</u></b>	<b><u>PROYECTOS y/o ACCIONES</u></b>
Piquete Cué Rincón del Peñon	<ul style="list-style-type: none"> <li>Canalización; Drenaje</li> <li>Construir empedrados</li> <li>Construir el sistema de desagüe cloacal</li> <li>Construir un puesto policial</li> <li>Equipar plaza – Tupa Rendá</li> </ul>
Salado- í – Maria Auxiladora San Blas-San Pedro- San Isidro- Paso Correo	<ul style="list-style-type: none"> <li>Canalizar, cargar y entubar</li> <li>Enripiar calles</li> <li>Construir una plaza</li> <li>Construir una caseta policial</li> </ul>
San Jorge-San Enrique	<ul style="list-style-type: none"> <li>Construir muro</li> <li>Canalizar zona del arroyo que linda con el barrio San Rafael</li> </ul>
San Marcos	<ul style="list-style-type: none"> <li>Construir alcantarillado – 2 calles</li> </ul>
San Pedro	<ul style="list-style-type: none"> <li>Delimitar las calles para aperturas</li> <li>Equipar la plaza</li> <li>Gestionar apertura de calle</li> <li>Iluminar el patio de la escuela y calles</li> <li>Canalizar las calles</li> <li>Construir salón multiuso</li> <li>Abrir calle frente al oratorio</li> <li>Comprar terreno privado para espacio recreativo</li> </ul>
San Vicente	<ul style="list-style-type: none"> <li>Construir cercado para escuela</li> <li>Continuar con la ejecución de proyecto de desagüe cloacal</li> <li>Construir empedrado</li> </ul>
Santa Lucia	<ul style="list-style-type: none"> <li>Arreglar los trabajos del sistema de desagüe y construir</li> <li>Gestionar ante la ANDE</li> <li>Construir una caseta policial</li> </ul>
Villa Madrid	<ul style="list-style-type: none"> <li>Nivelar empedrado/ ruta con alcantarillado</li> </ul>

## 11. 1 Acciones llevadas a cabo a partir de los Talleres Barriales

### Mesa 1:

- ♣ Cursos de capacitación docente
- ♣ Habilitación del Centro Municipal de Informática
- ♣ Habilitación del Centro de Formación Terciaria

### Mesa 2:

- ♣ Trámites para la construcción de Puesto de Salud en la intersección de los barrios Santa Rosa, Fracción nueva Asunción, 15 de Agosto.

# PLAN DE DESARROLLO COMUNAL DE LA CIUDAD DE LIMPIO



## Mesa 3:

- ♣ Feria de Artesanos (vigente hasta la fecha)
- ♣ Curso Taller para el fortalecimiento de las comisiones vecinales (inicio el mes de febrero, cronograma propuesto para el año).
- ♣ Conformación de la Cámara de Industria y Comercio de Limpio

## Mesa 4:

- ♣ Torneo intercolegial
- ♣ Ejecución del proyecto Tesaira (Fomento a la Salud Integral de la Adolescencia)
- ♣ Proyecto " Sendero de Caminata" (en ejecución)
- ♣ Proyecto de Reciclaje de Vidrio (en ejecución)
- ♣ Tramites para la creación de la Fundación "San José"(dirigido a la atención de la educación y la salud)

## Mesa 5:

- ♣ Limpieza en los barrios Santa Lucia, villa Madrid, Plaza San Blas de Piquete Cué , Facción El Dorado.
- ♣ Extensión de línea y alumbrado publico en los barrios El Portal , San Marcos, Cicomar, Fracción Nueva Asunción(reposición de focos de alumbrado publico)
- ♣ Trabajos para la conexión de teléfonos públicos en las compañías Rincón, Colonia, Isla Aveiro, Aguapey, Paso Correo, Salado, Saladoí, Mbayué, Isla Aranda.
- ♣ Concesión de mayor predio para asentamiento local escolar y trabajos de entubamiento en la Fracción San Marcos
- ♣ Construcción de la escuela San Roque en el barrio Cicomar (en ejecución)
- ♣ Construcción de la San Rafael en el barrio San Rafael (Amanecer I y II , Estrelita y Anahí) barrios beneficiados( en ejecución)

## 11. 2. Plan de Empleo

Se ha trabajado en la elaboración del Plan de Empleo dentro del Proyecto Cooperación entre agentes de Desarrollo de Paraguay y Catalunya para la creación de Empleo y Desarrollo socioeconómico en el Departamento Central (Convenio Municipalidad – Gobernación Central).

Como primer paso fueron formados agentes de Desarrollo Local funcionarios de la Municipalidad, cuya función se inicia con la elaboración del Plan de Empleo partiendo de un diagnosticoconsensuado con los actores locales priorizando problemas que influyen en el desarrollo socioeconómico del territorio.

Partiendo de los problemas priorizados:

- ♣ Mano de obra no calificada
- ♣ Falta de inversionistas

Se propone dentro del Plan de Empleo los siguientes programas:

- ♣ Programa de servicios
- ♣ Programa de Industrias y Comercios.
- ♣ Programa de apoyo a emprendimientos económicos.

Desarrollando para ellos los siguientes proyectos.

- ♣ Observatorio de empleo.

# PLAN DE DESARROLLO COMUNAL DE LA CIUDAD DE LIMPIO



- ♣ Escuela Taller de oficios.
- ♣ Ventanilla de atención a las PYMES.
- ♣ Pasantías laborales en empresas.
- ♣ Feria Permanente de artesanía local.



# PLAN DE DESARROLLO COMUNAL DE LA CIUDAD DE LIMPIO

---



## Parte 4

---

### RECOMENDACIONES FINALES

#### Capítulo 12: Recomendaciones finales

- 12.1. Las propuestas estratégicas para el desarrollo económico local de Limpio.
- 12.2. Propuestas de ejes de intervención.
- 12.3. Objetivos generales para el desarrollo comunal.
- 12.4. Otras recomendaciones.

# PLAN DE DESARROLLO COMUNAL DE LA CIUDAD DE LIMPIO



## Capítulo 12: Recomendaciones finales

### 12.1. Las propuestas estratégicas para el desarrollo económico local de Limpio

Los ciudadanos nucleados en la Mesa de Producción y Empleo y en la Cámara de Industria y Comercio de la ciudad de Limpio, ambas instancias desarrolladas a partir del PDC, formularon las siguientes propuestas destinadas a buscar el impulso al desarrollo económico local. La primera tarea fue, en base al diagnóstico sectorial, identificar las potencialidades y oportunidades que ofrece Limpio a los agentes económicos.

#### Potencialidades y oportunidades que ofrece:

El Municipio de Limpio posee una posición estratégica en la zona norte del Departamento Central, considerando los siguientes factores que le dan una situación privilegiada para la producción y el comercio:

- Cercanía a la Capital del país, con una vía de acceso directa y rápida.
- Cercanía al aeropuerto internacional de Asunción.
- Cercanía y fácil acceso por carrera a la frontera con la República Argentina.
- Cercanía al puente sobre el Río Paraguay que comunica con la Región Occidental o Chaco paraguayo, y por ende, a la proyectada red de carreteras Corredor Bioceánico, que conecta a las regiones costeras del Pacífico y del Atlántico.
- Conexión rápida con las principales rutas internacionales, sin pasar por el congestionado tráfico metropolitano de Asunción, las rutas Nro. 1 que conecta a la Argentina, en la zona sur; y Nro. 2 que conecta al Brasil, en la zona Este del país.
- Con la próxima conclusión del acceso vial norte, Limpio se convierte en la puerta de entrada al área metropolitana, enlazando por carretera a las ciudades de Emboscada, Arroyos y Esteros, Tobatí, Caacupe, empalmando con la red vial que comunica a los departamentos del norte del país.
- Al ser puerta de entrada norte del área metropolitana, la de mayor densidad poblacional del país, ofrece potencialidad como punto de acopio y distribución de mercaderías y frutos del país, no solo por su ubicación geográfica, sino también por la combinación con los diferentes modos de transporte: fluvial, aéreo y terrestre.
- Limpio cuenta con suficiente mano de obra, especialmente del sector juvenil. En los últimos años experimentó un fuerte crecimiento poblacional por la migración desde la Capital y de ciudades vecinas.
- Limpio cuenta con suficientes terrenos disponibles para la instalación de nuevos emprendimientos, como un parque industrial, radicación de industrias, proyectos inmobiliarios, entre otros.
- Limpio detenta importantes recursos hídricos para uso productivo y recreativo, tales como los ríos Paraguay, Salado, San Francisco, arroyos y humedales.
- Hidrovía: Limpio es una ciudad costera, ubicada en la margen izquierda del Río Paraguay. Con la reconversión del puerto de Piquete Cué, podrá canalizar parte importante del flujo de comercio exterior de la Región Norte del Departamento Central, del Bajo Chaco y de los Departamentos de Cordillera y San Pedro. Se plantea que Piqueté Cué se convierta en el Puerto de acceso norte para esta zona del país, así como Villeta es el puerto de acceso sur, y previendo la posible clausura del puerto de Asunción para el flujo de comercio exterior.
- Cooperación pública – privada. La Municipalidad alienta junto al sector empresarial privado el desarrollo de un parque industrial; para lo cual se busca estimular la radicación de industrias maquiladoras, para exportación y para el mercado interno.



# PLAN DE DESARROLLO COMUNAL DE LA CIUDAD DE LIMPIO



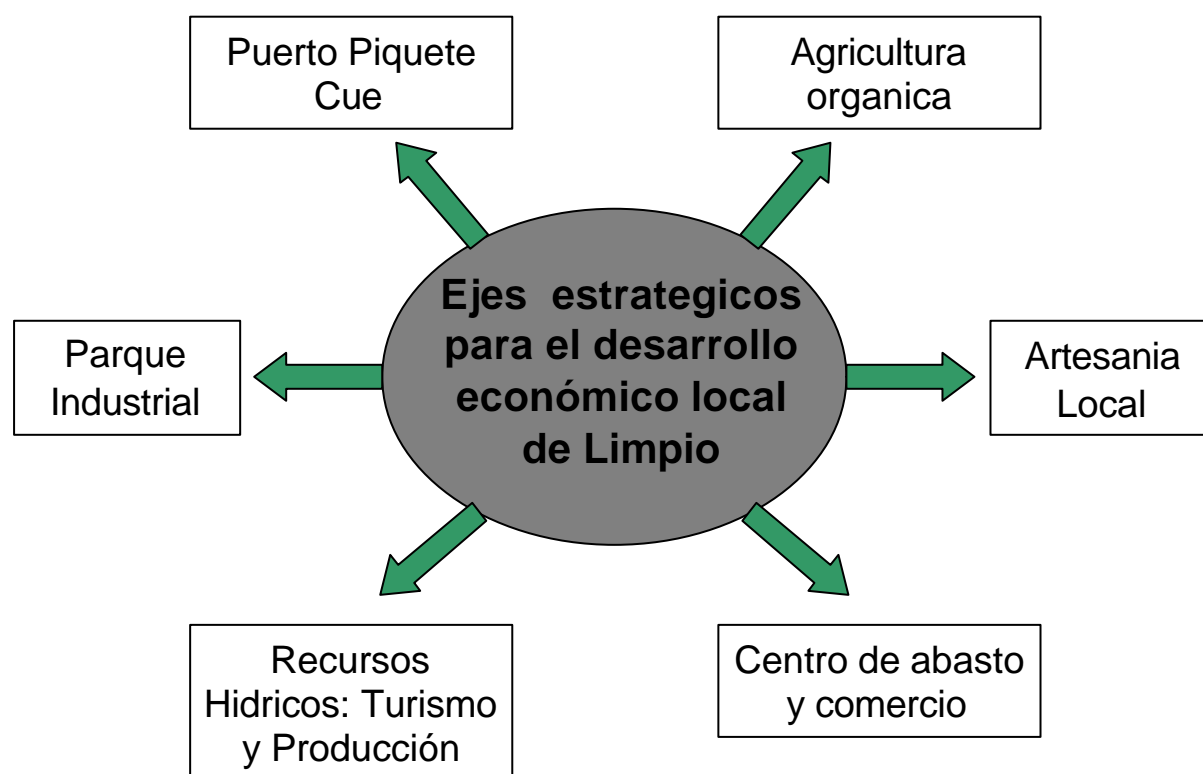
## Objetivo estratégico para el desarrollo económico local

En base a la indentificación de las potencialidades que ofrece el municipio de Limpio para la inversión privada, la mesa de producción y empleo, formuló el siguiente objetivo estratégico:

*Transformar al Municipio de Limpio en un emporio de iniciativas emprendedoras para lograr una producción competitiva y sustentable, en equilibrio con el medio ambiente, mejorando los niveles de ingresos y empleo.*

Para encarar este objetivo, se plantean seis ejes estratégicos en el área económica:

1. Desarrollo del **parque industrial** de Limpio.
2. Reconversión del **puerto de Piquete Cué**, como puerto norte del Departamento Central para el comercio de exportación e importación.
3. Uso productivo y recreativo de los **recursos hídricos**: turismo, recuperación de playas, pesca deportiva, cría de tilapias. Limpio cuenta con tres ríos.
4. Impulso a la **artesanía local**, con énfasis en karanda y, para revalorizar el trabajo de la gente.
5. **Agricultura orgánica** sustentable.
6. Centro de Abasto para **expandir el comercio** en la región norte del Area Metropolitana de Asunción.



# PLAN DE DESARROLLO COMUNAL DE LA CIUDAD DE LIMPIO



Estas seis estrategias de desarrollo económico local, serán lideradas por el sector privado, donde la Cámara de Industria y Comercio de la Ciudad de Limpio esta llamada a desempeñar un rol protagónico como agente de desarrollo local, junto a otros actores sociales. El rol del gobierno municipal es el de facilitador ante la sociedad civil y otras instancias de gobierno como el nacional, departamental, municipal, como también ante organizamos internacionales de cooperación.

La mesa de producción y empleo, y los vecinos que participaron en los talleres barriales, han identificado varias ideas de proyectos que apuntan a los objetivos estratégicos. Se han seleccionado las siguientes ideas:

## **Lista preliminar de perfiles de proyectos económicos alentados por la Municipalidad para ser impulsados por el sector privado:**

- Construcción, equipamiento y explotación del parque industrial de Limpio.
- Industria de la curtiduría de cuero "Sello Verde" y productos del mismo (puff, forro de muebles y asientos de vehículos, carteras, vestimentas, etc.).
- Pesca de río y criadero de tilapias (Limpio esta rodeado de ríos y arroyos), y frigorífico para su conservación.
- Agricultura orgánica (huertas y pequeñas explotaciones), y residuo orgánico industrial.
- Lombricultura (compost) a partir de desechos orgánicos.
- Minería (rocas ornamentales tipo lajas para el mercado interno y norte argentino) Areneras.
- Turismo local (playas y recreaciones en los ríos, etc.)
- Relanzamiento del puerto para flujo de la producción de la zona norte del Area Metropolitana, con la generación de servicios propios para empresas de la zona. Se contempla como alternativa a analizar la figura de concesionamiento al sector privado para la construcción, equipamiento y explotación del puerto, con fiscalización municipal.
- Producción Artesanía en Karanday: sombreros, canastas y bolsos, muebles y similares.
- Cultivo de plantas medicinales con prácticas orgánicas y su beneficiamiento (secado y envasado, etc.).
- Insecticidas biológicos
- Dulces y confituras (orgánicos y convencionales).
- Cría de conejos, curtición de sus cueros y productos del mismo.

## **Programa "Iniciativas comunitarias para el desarrollo local de Limpio"**

### *Una propuesta para generar empleo, competitividad y espíritu emprendedor*

El Programa "Iniciativas comunitarias para el desarrollo local de Limpio" es una selección de 10 proyectos que fueron identificados y priorizados por la sociedad civil durante las jornadas de trabajo en las Mesas de Concertación celebradas en el marco del Plan de Desarrollo Comunal (PDC) de la ciudad de Limpio, Paraguay. El objetivo es mejorar la calidad de vida y contribuir a la construcción de espacios de concertación entre ciudadanos y autoridades municipales para impulsar el desarrollo local, generando nuevos empleos y mejorando el ingresos de las familias.

En base a una lista de aproximadamente 60 perfiles de proyectos relevados en el PDC por los propios vecinos en los 24 talleres barriales y en las cinco mesas de concertación, se han seleccionado 10 proyectos en el campo de la generación de empleo y mejoramiento del ingreso, salud, agua potable y capacitación para el empleo. Se pretende que este programa sea una semilla que junto al trabajo de la gente, germine y genere un

# PLAN DE DESARROLLO COMUNAL DE LA CIUDAD DE LIMPIO



efecto demostrativo a otras comunidades y actores sociales para construir espacios de concertación que permitan trabajar por el desarrollo local.

Con este programa, se pretende fortalecer la participación ciudadana y la autoestima de las comunidades organizadas, a través de 10 micro proyectos generadores de empleos sustentables en el largo plazo y dirigidos a integrarse al mercado local, recuperando los valores de la solidaridad y equidad entre las familias participantes.

## **Breve descripción de las actividades principales pensadas para obtener estos resultados:**

Las Audiencias Publicas de Presupuesto(APP) realizadas en los tres últimos años, y las actividades del Plan de Desarrollo Comunal(PDC) a partir de marzo del 2000, han desatado el espíritu participacionista de la ciudadanía y la sinergia propositiva de los diferentes actores sociales que buscan cómo articular las estrategias para el desarrollo local.

En este sentido, la selección de 10 micro-proyectos obedeció a los siguientes criterios: i) que contribuyan a generar empleo y mejorar el ingreso en base a actividades sustentables en el mercado, ii) que por lo menos uno tenga vinculación con los proyectos aprobados en cada mesa de concertación sectorial del PDC, iii) que contribuyan a desarrollar lazos de solidaridad y fortalecer valores del trabajo honesto, creativo y espíritu emprendedor.

Fueron seleccionados tres proyectos de actividades primarias: agricultura y pesca. Dos proyectos de actividades industriales: costura y fabrica de dulces. Un proyecto para facilitar la comercialización a través de una feria de artesanos. Dos proyectos de educación, relacionados a la capacitación para el empleo. Dos proyectos de servicios básicos: salud y agua potable.

El costo total del programa es de U\$S. 640.000; del cual se plantea gestionar a la cooperación externa el 24.1% equivalente a U\$S: 154.500 según se detalla en el cuadro más abajo, y el 75.9% se cubrirá con aportes locales de los propios beneficiarios, de la Municipalidad, de ONGs y cooperantes del sector privado y otras instituciones publicas.

A continuación, se describe el perfil en sus principales componentes de cada uno de los 10 micro proyectos: cantidad de familias beneficiadas, objetivos, principales actividades propuestas, producto esperado, resultado esperado, costo total, valor a ser gestionado a la cooperación y la construcción de alianzas proyectadas.

# PLAN DE DESARROLLO COMUNAL DE LA CIUDAD DE LIMPIO



Programa "Iniciativas comunitarias para el desarrollo local de Limpio". Una propuesta para generar empleo, competitividad y espíritu emprendedor

NOMBRE DEL PROYECTO DEL PDC	PERSONAS O FAMILIAS BENEFICIADAS	OBJETIVOS	ACTIVIDADES PROPUESTAS	PRODUCTO ESPERADO	RESULTADO ESPERADO	COSTO TOTAL DE PROYECTO Y COMPONENTES	VALOR SOLICITADO A LA COOPERACIÓN	CONSTRUCCIÓN DE ALIANZAS ESTRATÉGICAS
1 Criadero de tilapia y otros peces. (Mesa 3)	10 Familias. Asociación de Pescadores	Organización comunitaria para la producción. Generación de empleo e ingresos	Planeamiento y organización social, construcción. compra de insumos, equipamientos, marketing.	Venta de peces al mercado del área metropolitana de Asunción.	Creación de empleo y mejora de ingresos. Proyecto piloto para ser replicado por otras comunidades.	US\$ 80.000 Construcción de piletas, frigoríficos, asistencia técnica, materia prima, alimentación de peces	US\$, 20.000	Asociación de pescadores, ONG, Municipalidad, Ministerio de Industria.
2. Floricultura y Lombricultura. (Mesa 3)	10 familias comisiones vecinales	Organización comunitaria para la producción. Generación de empleo e ingresos	Organización comunitaria, preparación terreno, compra insumos, marketing, asesoría Ministerio	Venta de flores y lombrices	Creación de empleo y mejora de ingresos. Conversión de basura orgánica en abono.	US\$. 60.000 Materia prima (semillas, plantas, abonos). Asistencia técnica Organización	US\$. 10.000	Vecinos organizados, ONG, Municipalidad, Gobernación, Sector privado, Cuerpo de Paz
3. Cultivo de plantas medicinales. (Mesa 3)	10 Familias. Comisiones vecinales	Organización comunitaria para la producción. Generación de empleo e ingresos	Organización comunitaria, preparación terreno, compra insumos, marketing, asesoría técnica.	Venta de plantas medicinales	Creación de empleo y mejora de ingresos. Conversión de basura orgánica en abono	US\$. 60.000 Materia prima (plantas y abonos). Asistencia técnica. Organización	US\$. 10.000	Vecinos organizados, ONG, Municipalidad, Gobernación, Sector privado, Cuerpo de Paz
4. Micro Fabricas de dulces caseros. (Mesa 3)	10 Familias. Comisiones vecinales.	Organización comunitaria para la producción generación de empleo e ingresos	Organización comunitaria para la producción, capacitación, marketing	Dulces y productos alimenticios afines	Creación de empleo y mejora de ingresos. Alentar iniciativas emprendedoras	US\$. 60.000 Materia prima, equipos, organización, asistencia téc.	US\$. 10.000	Vecinos organizados, ONG, Municipalidad, Ministerio de Industria.
5. Cooperativa de costureras. (Mesa 3)	15 mujeres jefes de hogar madres solteras desempleadas	Organización comunitaria para la producción. Generación de empleo e ingresos	Organización comunitaria, compra insumo, marketing	Confecciones para escolares y prendas de vestir en general.	Ingresos y empleos creados para mujeres jefes de hogar.	US\$. 50.000 Maquinas de coser, materia prima inicial, organización, capacitación	US\$. 15.000	Vecinos organizados, ONG, Municipalidad, Ministerio de Industria, Sector privado.
6. Ampliación de cobertura de salud. (Mesa 2)	600 familias de tres barrios a ser afectados	Acceso a servicios básicos de salud. Mejora en calidad de vida.	Organización vecinal. Fortalecimiento del valor de la solidaridad, construcción y equipamiento.	Construcción de 2 puestos de salud en barrios carenciados	Acceso a servicios básicos de salud	US\$. 30.000 Materiales de construcción, equipos basicos.	US\$. 10.000	Vecinos organizados, ONG, Municipalidad, Ministerio de Salud.
7. Agua potable. (Mesa 5)	550 familias de tres barrios carenciados	Organización comunitaria para el acceso a servicio de agua potable. Mejora de calidad de vida.	Organización vecinal. Fortalecimiento del valor de la solidaridad. Construcción y equipamiento.	Agua potable. Comunidad organizada, recuperación de la solidaridad	Mejora de la calidad de vida por acceso a servicio básico.	US\$. 150.000 Perforación de 2 pozos; tanque elevado; motor de elevación; red de cañería (vecinos); terreno y asistencia técnica (municipalidad)	US\$. 42.000	Vecinos organizados, ONG, Municipalidad, Cuerpo de Paz. Junta de agua de la ciudad de Itauguá.
8. Feria Permanente de Artesanos. (Mesa 3)	20 Familias, asociación de artesanos	Organización comunitaria para producción y comercio, generación de empleo e ingresos.	Organización comunitaria para la producción. Construcción. Marketing	Medio de promoción y venta de la producción artesanal	Aumento de ventas de artesanía local.	US\$. 60.000 Construcción y equipamiento del local	US\$. 20 .000	Gremio de artesanos ONG, Municipalidad, Ministerio de Industria. Sector privado.
9. Centro de capacitación sobre artesanía. (Mesas 1 y 3)	100 artesanos	Capacitación artesanal y recuperación de valores culturales	Organización comunitaria para la producción. Capacitación. Marketing	Revalorización de la artesanía local y de la mano de obra.	Preservación de valores y capacitación de artesanos	US\$. 40.000 Instructores, insumos básicos	US\$. 7.500	Gremio de artesanos, ONG, Municipalidad, Ministerio de Industria, Colegios.
10. Centro Informático para Jóvenes (Mesas 1 y 4)	120 jóvenes	Capacitación a grupos juveniles para mejorar curriculum laboral	Organización. Acuerdos de pasantía laboral en sector privado.	Cursos de capacitación.	Jóvenes capacitados para competir en el mercado de trabajo	US\$. 50.000 Internet. instructores Insumos básicos	US\$. 10.000	Grupos juveniles, ONG, Gobernación, Municipalidad.
<b>TOTAL</b>						<b>US\$. 640.000</b>	<b>US\$. 154.500</b>	

**Observación:** Las cifras representan una estimación del costo total del proyecto. Las cifras están en Dólares Americanos y son estimaciones preliminares. Tipo de cambio utilizado: US\$. 1,00 = Gs. 3.700.

# PLAN DE DESARROLLO COMUNAL DE LA CIUDAD DE LIMPIO



**Emprendimientos para generar empleo,  
estimular la cooperación y la competitividad**



# PLAN DE DESARROLLO COMUNAL DE LA CIUDAD DE LIMPIO



## Resumen:

	U\$S.	PART %
Estimación costo directo total:	640.000.-	100.0%
Valor a gestionar a la cooperación externa	154.500.-	24.1%
Valor aporte local	485.500.-	75.9%

El aporte local incluye el de los propios beneficiarios, de la Municipalidad, de ONGs, cooperantes del sector privado y otras instituciones publicas.  
Estimación efectuada por GESTION LOCAL en consulta con la Municipalidad de Limpio.



# PLAN DE DESARROLLO COMUNAL DE LA CIUDAD DE LIMPIO



## 12.2. Propuestas de ejes de intervención:

Luego de un largo primer recorrido, buscando integrar las diferentes visiones sobre el municipio de Limpio actual con sus fortalezas, oportunidades y necesidades, con una mirada que apunta a futuro en la búsqueda del diseño de una ciudad con sueños y esperanzas de mejores oportunidades para todos sus habitantes, se llegó a reunir en este primer documento, el producto de la participación de los diferentes actores sociales que tomaron parte de la construcción de este sueño. Luego de varias reuniones se consensuaron 7 ejes de intervención que se consideran prioritarios para encarar el desarrollo de la ciudad.

### Ejes estratégicos para el desarrollo local

**1. Parque Natural del humedal de la cuenca Lago Ypacaray – Río Salado:**  
Alianza estratégica entre los gobiernos municipales de Limpio, Emboscada y San Bernardino; Gobernaciones de Central y Cordillera, empresas privadas, ONGs, en coordinación con la Secretaría Técnica de Planificación que impulsa el Plan Estratégico Nacional y que contempla medidas a ser implementadas en este sentido

**2. Emprendimiento de turismo ecológico isla San Francisco:**  
Alianza con sector privado para vender servicios de turismo ecológico, pesca deportiva, transporte fluvial, colonias de recreación, etc. Para satisfacer la demanda de la población del Dpto. Central.

**3. Programa de Desarrollo de parques industriales:**  
Coordinación Cámara de Industria y Comercio de Limpio y Municipalidad.

**4. Reactivación del Puerto de Piquete Cué:**  
Puerto pesado o puerto para el turismo ecológico. Analizar la viabilidad de alternativas en función a los objetivos estratégicos que la sociedad limeña se propone para el largo plazo.

**5. Impulso al comercio y servicios en torno al Acceso vial norte:**  
(Emboscada, Arroyos y Esteros, Tobati, etc.). Montaje de un Mercado de abasto, con participación del sector privado.

**6. Programa de Desarrollo Urbano del municipio:**  
Ordenamiento del casco urbano y coordinación con empresas privadas de planes de loteamientos, mejoramiento de servicios en las villas. (Limpio aun posee tierras sin uso).

**7. Programa de Emprendimientos socioeconómicos para mejorar el empleo y la productividad:**  
Estimular iniciativas en áreas sensibles como artesanía en Karanday, cria de tilapias y otras especies, agricultura orgánica, lombricultura, floricultura, pequeña industria de alimentos, confecciones y otros.

Sobre estos siete ejes estratégicos se formula el PDC, los cuales podrán orientar tanto el gerenciamiento como la articulación de los actores locales a través del Consejo Impulsor del PDC, ente de concertación con autoridades, sociedad civil del municipio de Limpio y buscando articular éstos con planes regionales y nacionales.

# PLAN DE DESARROLLO COMUNAL DE LA CIUDAD DE LIMPIO



## 12.3. Objetivos generales para el desarrollo comunal

- Un desarrollo sustentable, donde a través de la utilización y preservación de los Recursos Naturales como potenciales para el desarrollo económico, se logre la Equidad Social de la comunidad Limpeña, que será gestora de dicho Desarrollo mediante determinados modelos participativos.
- Intervenir el ESPACIO URBANO y el ESPACIO NATURAL de manera a potencializar el aprovechamiento adecuado de los mismos.
- Participación de la ciudadanía en el plan de desarrollo económico ambiental realizando ajustes en las distintas etapas del mismo.

### Estrategia

- Capacitación de la ciudadanía a través de cursos participativos organizados por el propio Municipio y otras organizaciones involucradas en el desarrollo de la comunidad.
- Zonificación general del Municipio realizada luego de estudios de suelo para establecer usos según las diversas características preservando suelos agrícolas, definiendo el crecimiento urbano, zonas turísticas y/o zonas de Preservación Natural de alto valor por su Biodiversidad.
- Plan de Desarrollo Urbano Ambiental donde esté contemplado:
  - Centro Histórico
  - Centros comerciales y administrativos
  - Barrios de baja y mediana densidad
  - Parques industriales
  - Vías de circulación
  - Áreas verdes
  - Zonas de preservación.
- Saneamiento Ambiental Urbano y Rural.
  - Infraestructura de servicios ampliando las redes ya establecidas:
    - \* agua potable
    - \* recolección de basura
    - \* disposición final de residuos
    - \* establecer y ordenar áreas Industriales según su grado de contaminabilidad.
- Realizar Evaluación de Impacto Ambiental para todos los proyectos e intervenciones, programas que deseen ser implementados a fin de obtener resultados de Impactos positivos o negativos que permitan definir las mejores alternativas de Desarrollo.
- Mejoramiento del sistema del transporte público de manera a incentivar su uso a la ciudadanía, lo cual contribuiría a la economía local y la preservación del ambiente.

# PLAN DE DESARROLLO COMUNAL DE LA CIUDAD DE LIMPIO



## 12.4. Otras recomendaciones:

1. Potenciar a la oficina impulsora del PDC, dotándola de las herramientas necesarias tanto materiales como de recursos humanos y técnicos para hacer posible un gerenciamiento eficiente y eficaz de todo lo relacionado al impulso del plan. Ej. Computadora con gran capacidad de almacenamiento de datos, internet, funcionarios capacitados para elaborar, impulsar y monitorear proyectos con la comunidad, página web actualizada constantemente, folletería y mural informativo.
2. Diseñar una buena política comunicacional tanto interna como externa para dar a conocer todo lo relacionado a la implementación, monitoreo y ajustes del PDC.
3. Que las reuniones de la Unidad Técnica del Plan, se conviertan en un espacio de interconsulta e informaciones para los diferentes responsables de departamentos que están coordinando las cinco mesas sectoriales. Esto permitirá consensuar estrategias articuladas para mejorar calidad de servicios e implementación de proyectos de cogestión con la comunidad.
4. Activar el Consejo Impulsor del Plan para que se constituya, efectivamente, en el espacio de intervención donde los ciudadanos puedan consensuar con sus autoridades sobre políticas públicas que los afecta.
5. Concretar el proyecto de creación de una radio comunitaria que canalice informaciones sobre el PDC, recoja propuestas ciudadanas, impulse debates abiertos entre autoridades y comunidad respecto a temas de interés comunal, que profundice en valores y fomente el conocimiento sobre derechos ciudadanos.
6. De acuerdo a los programas y proyectos seleccionados por la comunidad, la Unidad Técnica estudie la factibilidad de los mismos, se preparen los perfiles de proyectos y se gestionen ante organismos cooperantes tanto nacionales como internacionales los fondos que permitan su implementación. Aprovechar las sinergías que se puedan lograr con proyectos que están llevando adelante la Secretaría Técnica de Planificación, que afectan a la gobernación central y municipios de esta región (caso , cuenca del lago, humedales, turismo ecológico, apoyo a la artesanía regional, clusters, empresas maquiladoras, etc.)
7. Impulsar proyectos ante la Gobernación Central, que articulen componentes de interés de varios municipios y se integren a procesos regionales ya que éstos afectan decididamente a políticas públicas locales. Ejemplo podrían ser, turismo ecológico o la instalación de clusters(conglomerados de empresas), para atraer el interés de inversionistas.

# PLAN DE DESARROLLO COMUNAL DE LA CIUDAD DE LIMPIO



El documento sobre el "Plan de Desarrollo Comunal"(PDC), que esta presentando la Municipalidad de Limpio es el resultado del esfuerzo sumativo del apoyo de Fondo Canadá, el asesoramiento técnico de la Ong. paraguaya GESTIÓN LOCAL, el liderazgo y esfuerzo de muchos funcionarios municipales y vecinos de la comunidad que quisieron sumar energías en la lucha de los limeños por ir aportando y apostando a iniciativas que construyan los sueños de ver convertida a su ciudad en: *" una ciudad sana, solidaria, agradable y segura; en un emporio de iniciativas emprendedoras para lograr una producción competitiva y sustentable, en equilibrio con el medio ambiente, con servicios e infraestructura urbana para su gente, con mejoramiento en los niveles de ingresos y empleos, con educación, cultura y salud para todos sin exclusión, con identidad propia basada en su rica historia y toponimia y revalorización de su artesanía; convirtiendo a Limpio en una microregión con alta calidad medioambiental; con líderes idóneos y comprometidos con el desarrollo de su comunidad, capaces de asumir los desafíos que plantea posicionarla como polo de desarrollo en el Paraguay y el Mercosur"*, visión que fuera consensuada y ratificada por autoridades, vecinos e invitados especiales según Acta Ciudadana firmada el día 23 de setiembre del 2000.

Este documento al contener **los sueños** de los ciudadanos limeños, señala también su alcance de largo plazo. Es decir, no se plantea abarcar solo un periodo de gobierno, sino tener vigencia y continuidad con las siguientes autoridades, ya que se trata de la construcción de un proceso interactivo entre autoridades y ciudadanos para el mejoramiento de la calidad de vida de la comunidad.

Autoridades y ciudadanos de Limpio, con esta postura, asumen el gran desafío **de soñar en grande y construir en pequeño**. Lo que significa empezar ya, y con lo que se tiene a mano. Tanto las autoridades, funcionarios como los diferentes sectores que han acompañado el proceso, en varios momentos han experimentado la gran carencia de recursos que en muchos casos han dificultado el impulso de actividades propuestas. En ocasiones, se ha tenido que buscar estrategias alternativas para encarar problemas, y en otras se han tenido que reducir las expectativas. Aún así, muchos ciudadanos limeños siguen apostando a la construcción de esos sueños y lo demuestran con acciones concretas que visualizan la creatividad en momentos de crisis.

EL DESAFÍO ESTÁ HECHO!  
...AÚN QUEDA MUCHO POR HACER!  
VALE LA PENA SEGUIR CONSTRUYENDO!

Autoridades y comunidad de Limpio  
Año 2000- 2001.

# PLAN DE DESARROLLO COMUNAL DE LA CIUDAD DE LIMPIO



- Anuario Estadístico del Paraguay año 1.997. Dirección General de Estadísticas, Encuestas y Censos. Indicadores Socio económicos y Demográficos.
- Atlas Paraguay 1995, Necesidades Básicas Insatisfechas. Dirección General de Estadísticas, Encuestas y Censos. 1995.
- Atlas Paraguay, Cartografía Didáctica, Fausto Cultural Ediciones, Edición enero 2000.
- Atlas Paraguay 1995, Necesidades Básicas Insatisfechas, Dirección General de Estadísticas, Encuestas y Censo.
- BURKI, Shahid Javed. PERRY, Guillermo E. y otros. (1999). *"Más allá del centro: La Descentralización del Estado"*. Estudios del Banco Mundial sobre América Latina y el Caribe. BM. Washington DC.
- Cartografía Digital del Departamento Central, Dirección General de Estadísticas, Encuestas y Censo. Paraguay
- Carta Nacional Paraguay, Escala 1:50.000, Instituto Geográfico Militar.
- Censo Nacional de Población y Vivienda de 1992. Dirección General de Estadísticas, Encuestas y Censo.
- CERRITOS, Porfirio. (1998). *"Refuerzo de los Mecanismos de Participación Ciudadana a Nivel Local"*. SACDEL. El Salvador.
- DARQUEA SEVILLA, Gonzalo. (1996). *"El Plan Local Estratégico y Participativo"*. Guía metodológica. IULA/CELCADEL-USAID. Quito.
- DARQUEA SEVILLA, Gonzalo. (1998). *"Planeación Estratégica Municipal"*. Guía metodológica. IULA/CELCADEL. Paraguay.
- GONZÁLEZ MEYER, Raúl. (1996). *"Espacio Local, Sociedad y Desarrollo"*. PEP Ediciones Academia. Chile.
- Indicadores Básicos para Focalizar el Gasto Social en Paraguay (2000), Dirección General de Estadísticas, Encuestas y Censo.
- KANONNIKOFF, Guillermina. (2000). "La participación ciudadana como estrategia de Cambio" El caso del municipio de Limpio 1998-2000. Asunción-Paraguay.

# PLAN DE DESARROLLO COMUNAL DE LA CIUDAD DE LIMPIO



- MUÑERA RUIZ, Leopoldo, y otros. (1999). *“Las paradojas de la Participación. ¿Más estado o más sociedad?”* Edit. DIAKONIA. Acción Ecuménica Sueca. La Paz, Bolivia.
- MENDIETA VILLORIA, Manuel. (1996). *“La modernización de la administración como instrumento al servicio de la democracia”*. MAP/Ministerio de Administraciones Públicas. Boletín oficial del Estado. Madrid.
- MONTE DOMEQ, Raúl (1998). *“Transparencia y participación ciudadana en el primer gobierno democrático de la ciudad de Asunción, 1991-1996”*, publicado en Integridad Municipal para América Latina, Cuaderno 33, IULA / CELCADEL e Instituto del Banco Mundial. Quito, Ecuador.
- Plan de Ordenamiento Territorial Departamento Central. Trabajos Sectoriales. Conclusiones y Recomendaciones. Gobernación Departamento Central. Setiembre 1996. Areguá, Paraguay.
- Plan Estratégico De Mataró, Ayuntamiento de Mataró. (1995). Barcelona.
- Plan Estratégico Participativo de Itá. PRODEP/USAID. (1998) Paraguay.
- Plan de Desarrollo Municipal 1998-2001. Ayuntamiento de Mérida, Mexico.
- *“Planificando el desarrollo social del Paraguay”* PNUD, (1998) Edit. Nueva Tierra. Chile.
- Plan Estratégico Local: Municipalidad del Cantón Atacames, Quito, Ecuador 1998.
- Plan Estratégico de Acción en Salud. Ciudad de Limpio. 1999 – 2003, Municipalidad de Limpio, Consejo de Salud de Limpio y Hospital Distrital de Limpio.
- URRUTIA ABURTO, Arturo. (2000). *“Construyendo Ciudadanía”*. Manual de operaciones para la implementación de un sistema de participación ciudadana a nivel municipal. DAI/USAID.
- Relevamiento del Patrimonio Cultural Tangible del Departamento Central, Plan de Ordenamiento Territorial, Gobernación Departamento Central.
- Sistema de Indicadores Socio-Económicos y Demográficos, Paraguay 1999. Dirección General de Estadísticas, Encuestas y Censo.